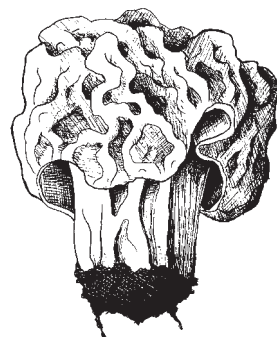


Anna Kujawa, Błażej Gierczyk

## REJESTR GATUNKÓW GRZYBÓW CHRONIONYCH I ZAGROŻONYCH W POLSCE. CZĘŚĆ VI. WYKAZ GATUNKÓW PRZYJĘTYCH DO REJESTRU W ROKU 2010

### Register of protected and endangered fungi species in Poland. Part VI. A list of species recorded in 2010



**ABSTRAKT:** Rejestr grzybów rzadkich i chronionych powstał na stronie internetowej [www.bio-forum.pl](http://www.bio-forum.pl) (związanej z internetowym atlasem „Grzyby Polski” [www.grzyby.pl](http://www.grzyby.pl)). Artykuł obejmuje dane o stanowiskach gatunków grzybów chronionych i zagrożonych stwierdzonych przez amatorów (nieprofesjonalnych mykologów). Podsumowane są w nim zgłoszenia przyjęte do rejestru w roku 2010.

**SŁOWA KLUCZOWE:** grzyby wielkoowocnikowe, rozmieszczenie, grzyby chronione i zagrożone

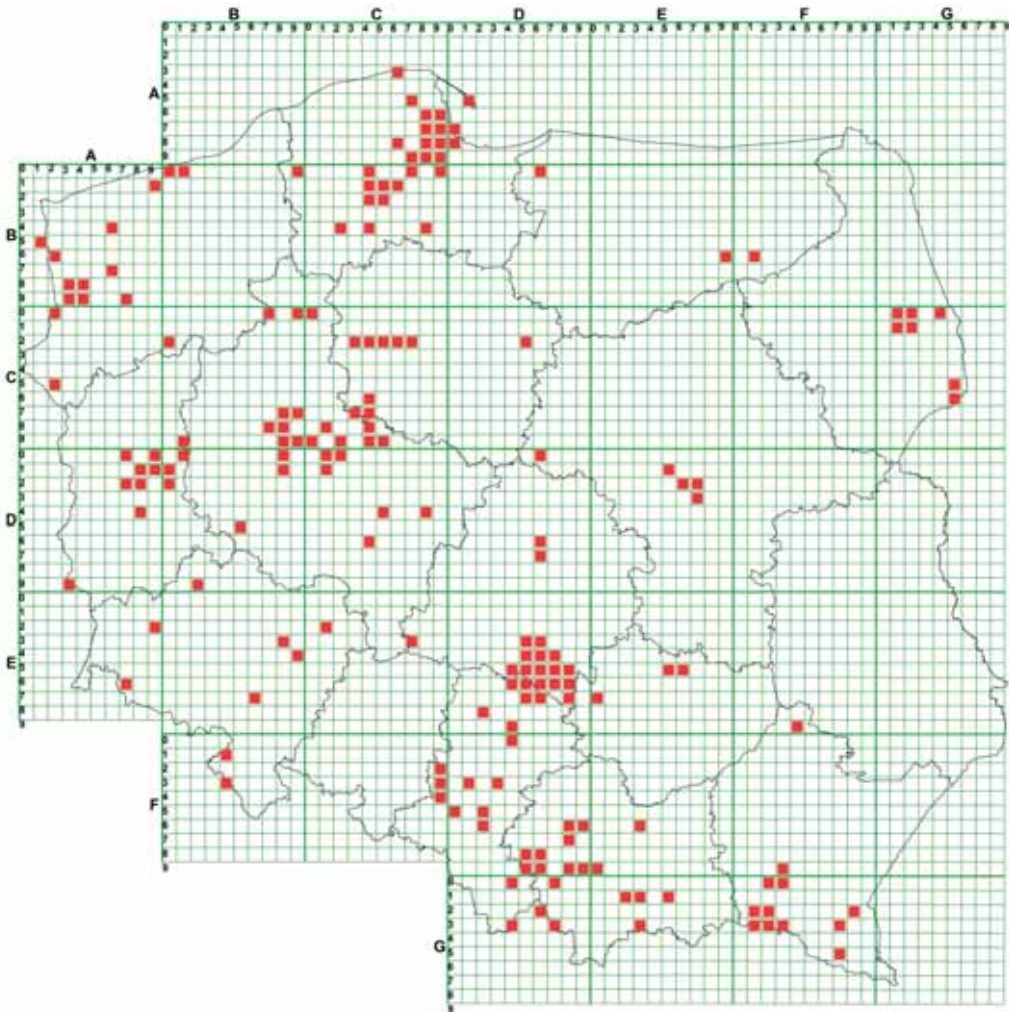
**ABSTRACT:** The “Register of protected and endangered mushroom species” has been launched on forum web page [www.bio-forum.pl](http://www.bio-forum.pl) (related to the Internet atlas „Fungi of Poland” [www.grzyby.pl](http://www.grzyby.pl)). The database of the records of localities of protected and endangered mushroom species found by amateurs (non-professional mycologists) is presented in this paper. It summarizes the records completed in the year 2010.

**KEY WORDS:** macromycetes, distribution, protected and endangered fungi

Poniższe zestawienie jest kontynuacją opracowania danych o stanowiskach grzybów chronionych, rzadkich i zagrożonych w Polsce, zgłaszanych do internetowego „Rejestru gatunków grzybów”, dostępnego na stronie [www.bio-forum.pl](http://www.bio-forum.pl). Zasady dotyczące zgłaszania i rejestracji stanowisk są podane na stronie internetowej (<http://www.bio-forum.pl/messages/7259/7259.html>) oraz we wcześniejszych częściach opracowania (Kujawa 2005, Kujawa i Gierczyk 2007, 2010, 2011a, 2011b).

### Alfabetyczny wykaz gatunków i ich stanowisk

Wykaz zawiera dane o gatunkach przyjętych do Rejestru w roku 2010 oraz z lat wcześniejszych, pominięte w sprawozdaniach z lat 2005–2009. Poniżej zestawiono dane o 890 stanowiskach 244 taksonów (gatunków i odmian) rzadkich i chronionych (Tab. 1). Nazwy grzybów przyjęto według Wojewody (2003), Chmiel (2006) i Mułenki et al. (2008) oraz, w przypadku braku danego gatunku na listach



Ryc. 1. Rozmieszczenie kwadratów ATPOL, z których pochodzą dane.  
 Fig. 1. Distribution of ATPOL squares, which provided the data.

krytycznych, za Index Fungorum (<http://www.indexfungorum.org>); kategorie zagrożenia według Wojewody i Ławrynowicz (2006); gatunki chronione (Ch) i częściowo chronione (CCh) według Rozporządzenia Ministra Środowiska z 2004 r.; symbolem BwCL oznaczono gatunki nie umieszczone na listach krytycznych. W wykazie przyjęto następujący schemat: **Nazwa łacińska gatunku; kategoria zagrożenia** – zgłoszenie: lokalizacja (miejsowość, po-

wiat, województwo, forma ochrony terenu/nadleśnictwo, oddział leśny, ATPOL); data znalezienia; siedlisko; substrat; znalazca; oznaczający (w przypadku gdy znalazca również zidentyfikował gatunek, umieszczane jest jedno nazwisko); rodzaj dokumentacji (fotografia – fot., dostępność suchego okazu wraz z ewentualnym numerem torebki zielnikowej – zieln.); publikacja (jeśli stanowisko zostało wcześniej opublikowane); numer zgłoszenia w rejestrze (ID).

### Przyjęte skróty

*nazwy geograficzne:* dol. – dolina, g. – góra, J. – jezioro, L. – leśniczówka, leśn. – leśnictwo, Nadl. – nadleśnictwo, m. – miejscowość, pow. – powiat, rez. – rezerwat;

*parki krajobrazowe i narodowe oraz obszary Natura 2000:* BPN – Białowiecki Park Narodowy, CPK – Cedyński Park Krajobrazowy, C-SPK – Czarnorzecko-Strzyżowski Park Krajobrazowy, JPK – Jaśliński Park Krajobrazowy, KPK – Kaszubski Park Krajobrazowy, ŁPK – Łagowski Park Krajobrazowy, MPN – Magurski Park Narodowy, NPK – Nadwiślański Park Krajobrazowy, NmpK – Nadmorski Park Krajobrazowy, PKBM – Park Krajobrazowy Beskidu Małego, PKDDO – Park Krajobrazowy Dolina Dolnej Odry, PKP – Park Krajobrazowy Promno, PKPK – Park Krajobrazowy Puszczy Knyszyńskiej im. profesora Witolda Sławińskiego, PKPZ – Park Krajobrazowy Puszcza Zielonka, PNGS – Park Narodowy Gór Stołowych, PPK – Pszczewski Park Krajobrazowy, PoPK – Powidzki Park Krajobrazowy, PPN – Pieniński Park Narodowy, SOPK – Suchedniowsko-Oblegorski Park Krajobrazowy, SPK-PB – Szczeciński Park Krajobrazowy Puszcza Bukowa, TPK – Trójmiejski Park Krajobrazowy;

UWAGA: Nie wszystkie zgłoszenia zostały przypisane do obszarów chronionych, zamieszczenie tej informacji nie jest jeszcze w Rejestrze wymagane od zgłaszających.

*województwa:* DS – dolnośląskie, KP – kujawsko-pomorskie, LU – lubelskie, LD – łódzkie, LB – lubuskie, MP – małopolskie, MZ – mazowieckie, PK – podkarpackie, PD – podlaskie, PM – pomorskie, SL – śląskie, SK – świętokrzyskie, WN – warmińsko-mazurskie, WP – wielkopolskie, ZP – zachodniopomorskie;

*skróty nazwisk znalezców i oznaczających:* AA – Agnieszka Antoniów, AH – Anna Hreczka, AK – Anna Kujawa, AKi – Andrzej Kitowski, AKo – Andrzej Konopka, AM – Adam Maciejewski, APK – Agata Piestrzyńska-Kajtoch, AR – Anna Ronikier, ARy – Artur Rysh, AS – Adrian Szymkiewicz, ASa – Andrzej Sas, AS

– Andrzej Staškowiak, BG – Błażej Gierczyk, BK – Barbara Kudławiec, BO – Beata Otto, BP – Bogdan Palicki, BR – Bogdan Rudzionek, BWA – Barbara Waldon, DK – Dariusz Karasiński, DN – Damian Nowowiejski, DR – Dorota Radzimekiewicz, DZ – Dorota Ziembła, DŻ – Danuta Żurawlew, EB – Eleonora Bander, EP – Ewa Pilorz, EZ – Ewa Zdobylak, GB – Gabor Bozser, GD – Grażyna Domian, GM – Grzegorz Możejko, HS – Halina Słowik, IG – Iwona Grzesik, JB – Julia Budziszewska, JG – Joanna Gądek, JaG – Janusz Gądek, JK – Jolanta Kozak, JN – Jacek Nowicki, JW – Jakub Węclawski, JZ – Jan Zielinski, KK – Kamil Kędra, KKo – Krzysztof Kołodziejczyk, KL – Krystian Leszczyk, KO – Kazimierz Olszanowski, KZ – Karol Zub, ŁK – Łukasz Krajewski, ŁS – Łukasz Skomorucha, MC – Marek Ciszewski, MF – Marcin Fałdziński, MG – Mirosław Gryc, MGm – Marcin Gmiński, MP – Małgorzata Przybył, MPa – Mateusz Pańkowski, MPi – Marcin Piątek, MS – Marek Snowarski, MSm – Michał Smoczyk, MW – Michał Wójtowski, MWi – Marcin Wilga, MWR – Mirosław Wantoch-Rekowski, MiWR – Mirosława Wantoch-Rekowska, PCh – Piotr Chachuła, PGr – Paulina Grygorcewicz, PK – Piotr Kobierski, PKo – Paweł Kostuj, PPa – Paweł Paulus, PPe – Piotr Perz, PZ – Piotr Zawada, PŻ – Przemysław Żurawlew, RO – Ryszard Orzechowski, RP – Robert Puciata, RR – Ryszard Rutkowski, RS – Ryszard Sreter, SP – Sebastiaan Pinterscher, TK – Tomasz Krzyszczyk, TN – Tomasz Nowak, TT – Tadeusz Twardy, TŚ – Tomasz Ślusarczyk, WCh – Włodzimierz Chojnacki, WCz – Waldemar Czerniawski, WM – Wojciech Mazurkiewicz, ZA – Zygmunt Augustowski, ZK – Zbigniew Kasprzak;

*herbaria:* ZBSRiL PAN – okazy przechowywane w Stacji Badawczej Instytutu Środowiska Rolniczego i Leśnego PAN w Turwi; w przypadku prywatnych herbariów przyjęto skróty nazwisk jw.; pozostałe skróty podano zgodnie z zaleceniami zawartymi w opracowaniu Mirka (1990).

### Uwagi:

1. W przypadku kilku zgłoszeń stanowisk danego gatunku wymieniono je według położenia kwadratów ATPOL.

2. W lokalizacji, jeśli podanym punktem odniesienia była miejscowość, powiat odnosi się do położenia miejscowości, nie stanowiska.

3. ATPOL określany jest na podstawie danych geograficznych z GPS zgłaszającego lub na podstawie danych geograficznych z mapy ([www.pilot.pl](http://www.pilot.pl)) i obliczany przy pomocy kalkulatora zamieszczonego w internetowym rejestrze gatunków chronionych i zagrożonych (<http://www.grzyby.pl/cgi-local/atpol-calculator.cgi>).

4. Siedlisko określane jest przez zgłaszających. Zróżnicowane jest więc jego określenie i uściślenie w zależności od wiedzy zgłaszającego.

5. Pełniejsze informacje dotyczące stanowisk poszczególnych gatunków dostępne są on-line w Rejestrze (<http://www.bio-forum.pl/messages/7259/7259.html>). Każde zgłoszenie ma swój unikalny numer (ID).

## ASCOMYCOTA

### *Ascotremella faginea* (Peck) Seaver; V

1. Siemianowice Śląskie, Park Pszczelnik, pow. Siemianowice Śląskie, SL, DF-33; 15.08.2006; las mieszany; konar sosny; TK; fot., zieln. (TK 2006-08-175); ID: 48895.

### *Bisporella pallescens* (Pers.) S.E. Carp. & Korf

1. Dobropole Gryfińskie, 2,2 km NE, pow. gryfiński, ZP, SPK-PB, N2000 Wzgórza Bukowe, AB-94; 31.12.2009; buczyna pomorska; odziomek wywrotu buka; GD; AK; fot., zieln. (ZBŚRiL PAN, 5/GD/29.12.10); ID: 157154.

### *Byssonectria fusispora* (Berk.) Rogerson & Korf

1. Bobry, 1,5 km SW, pow. radomszczański, LD, DE-55; 20.03.2010; zarośla nad strumieniem; ziemia; JN; fot., zieln. (ZBŚRiL PAN, 1/JN/19.04.10); ID: 162077.

### *Ciboria rufofusca* (O. Weberb.) Sacc.

1. L. Strzałków, 300 m S, pow. radomszczański, LD, DE-56; 13.05.2010; las mieszany; łuski szyszek jodły; JN; fot., zieln. (ZBŚRiL PAN, 6/JN/16.12.10); ID: 165212.

### *Cordyceps capitata* (Holmsk.) Link (= *Elaphocordyceps capitata* (Holmsk.) G.H. Sung, J.M. Sung & Spatafora); R

1. Wola Niżna – okolice, pow. krośnieński, PK, N2000 Beskid Niski, FG-33; 23.09.2010; las jodłowo-bukowy; owocniki *Elaphomyces* sp.; AH; fot., zieln. (ZBŚRiL PAN, 6/AH/12.11.10); ID: 176347.

### *Cordyceps militaris* (L.) Link; R

1. Skąpe, 3,5 km NW, pow. świebodziński, LB, AD-28; 15.11.2008; bór sosnowy świeży; poczwarka motyla; TŚ; fot., zieln. (w zielniku autora); ID: 153264.

2. Barniewice k/Gdańska, pow. gdański, PM, CA-89; 21.09.2008; łąka, larwy w zie-



Fot. 1. Maczuźnik główkowaty *Cordyceps capitata*, ID: 176347. Fot. Anna Hreczka

Fot. 1. *Cordyceps capitata*, ID: 176347. Photo Anna Hreczka

mi; MWi; MWR; fot., zieln. (ZBŚRiL PAN, 6/ MWR/10.11.10); ID: 115588.

3. Gdańsk-Oliwa, teren szpitala dziecięcego, pow. Gdańsk, PM, DA-80; 05.09.2010; polana mszysto-trawiasta; larwy; MWR; fot., zieln. (ZBŚRiL PAN, 3/MWR/10.11.10); ID: 172640.

***Cordyceps ophioglossoides*** (Ehrb.) Link (= *Elaphocordyceps ophioglossoides* (Ehrh.) G.H. Sung, J.M. Sung & Spatafora); **R**

1. Gdańsk-Oliwa, Dolina Samborowo, pow. Gdańsk, PM, TPK, CA-89; 02.08.2009; las mieszany; owocniki *Elaphomyces* sp.; MiWR; MWR; fot., zieln. (ZBŚRiL PAN, 1/ MWR/16.11.10) ID: 139343.

2. Jabłuszek, pow. kościerski, PM, N2000 Bory Tucholskie, CB-24; 06.09.2008; las mieszany; owocniki *Elaphomyces* sp.; MWR; fot., zieln. (ZBŚRiL PAN, 13/MWR/16.11.10); ID: 114841.

3. Trawice, pow. kościerski, PM, N2000 Bory Tucholskie, CB-24; 12.09.2009; las mieszany; owocniki *Elaphomyces* sp.; MWR; fot., zieln. (ZBŚRiL PAN, 19/MWR/15.11.10); ID: 145342.

4. Tomaszów, 0,8 km N, pow. radomszczański, LD, DE-45; 04.09.2009; las mieszany; owocniki *Elaphomyces* sp.; JN; fot., zieln. (ZBŚRiL PAN, 14/JN/18.08.10); ID: 144126.



Fot. 2. Maczuznik nasięźrzałowy *Cordyceps ophioglossoides*, ID: 144126. Fot. Jacek Nowicki

Fot. 2. *Cordyceps ophioglossoides*, ID: 144126. Photo Jacek Nowicki

5. Jasień, 1,5 km SE, pow. radomszczański, LD, DE-67; 03.08.2004 i 11.09.2009; las mieszany; owocniki *Elaphomyces* sp.; JN; fot., zieln. (ZBŚRiL PAN, 12/JN/18.08.10); ID: 124037 i 144937.

6. Garnek, pow. częstochowski, SL, DE-76; 16.08.2009; las mieszany; owocniki *Elaphomyces* sp.; KKO; fot., zieln. (ZBŚRiL PAN, 1/ KK/3.09.10); ID: 141689.

7. Czernichów, 3 km SE, pow. żywiecki, SL, DG-04; 21.07.2009; pomiędzy lasem bukowym i świerkowym; owocniki *Elaphomyces* sp.; JG; fot., zieln. (ZBŚRiL PAN, 6/JG/8.09.10); ID: 138933.

***Encoelia furfuracea*** (Roth) P. Karst.

1. Maszewo, 2,4 km na N, pow. goleniowski, ZP, AB-76; 15.04.2009; las liściasty; gałęzie leszczyny; GD; fot., zieln. (ZBŚRiL PAN, 13/ GD/8.09.10); ID: 130369.

2. Wysoka Gryfińska, 1,3 km E, pow. gryfiński, ZP, SPK-PB, N2000 Wzgórza Bukowe, AB-93; 27.12.2009; grąd; konary leszczyny; GD, KK; fot., zieln., (ZBŚRiL PAN, 11/GD/10.09.10); ID: 156913.

3. Ulikowo, około 2 km SE, pow. stargardzki, ZP, N2000 Dolina Krąpieli, AB-97; 14.04.2009; grąd; konary leszczyny; KK; GD; fot., zieln., (ZBŚRiL PAN, 20/GD/9.09.10); ID: 131696.

4. Mielno, 2,9 km SE, pow. gnieźnieński, WP, Nadl. Gniezno, oddz. 86, CC-73; 19.04.2009; sosna, leszczyna; konary leszczyny; BK; fot., zieln. (ZBŚRiL PAN, 15/BK/29.03.10); ID: 155995.

5. Goranin, 0,6 km N, pow. gnieźnieński, WP, Nadl. Czarniejewo, leśn. Linery, oddz. 83, CC-92; 30.12.2009; las liściasty; konar leszczyny; BK; fot., zieln. (ZBŚRiL PAN, 14/BK/29.03.10); ID: 156863.

6. Pawłowo, 1,2 km SW, pow. gnieźnieński, WP, Nadl. Czarniejewo, leśn. Linery, oddz. 54, CC-92; 30.12.2009; las liściasty; konary leszczyny; BK; fot., zieln. (ZBŚRiL PAN, 4/BK/29.03.10); ID: 156865.

7. Jezierce, około 0,9 km S, pow. gnieźnieński, WP, Nadl. Czarniejewo, leśn. Jezierce, oddz.

169, CD-01; 08.03.2009; sosna, leszczyna; konar leszczyny; BK; fot., zieln. (ZBŚRiL PAN, 13/BK/29.03.10); ID: 156549.

***Gyromitra gigas*** (Krombh.) Cooke; V

1. Józefów, 2 km N, pow. radomszczański, LD, DE-47; 24.04.2010; las liściasty; ziemia; JN; fot., zieln. (ZBŚRiL PAN, 14/JN/14.06.10); ID: 163720.

2. Jankowice, pow. radomszczański, LD, DE-54; 18.04.2010; skraj lasu sosnowego z podrostem i poszytem liściastym; ziemia; JN; fot., zieln. (ZBŚRiL PAN, 13/JN/14.06.10); ID: 163411.

***Gyromitra infula*** (Schaeff.) Quél.; V

1. Między Mszaną a Ropianką, pow. krośnieński, PK, JPK, N2000 Beskid Niski, FG-21; 25.09.2010; las jodłowo bukowy; kłoda jodłowa; AH; fot., zieln. (ZBŚRiL PAN, 4/AH/12.11.10) ID: 176361.

2. Między Chyrową a Myscową, pow. krośnieński, PK, N2000 Beskid Niski, FG-21; 10.10.2010; las bukowo-świerkowo-jodłowy; kłoda jodłowa lub świerkowa; AH; fot., zieln. (ZBŚRiL PAN, 8/AH/12.11.10); ID: 177945.

3. Zyndranowa, pow. krośnieński, PK, JPK, N2000 Beskid Niski, FG-32; 26.09.2010; las jodłowo-bukowy; murszejąca kłoda brzozy; AH; fot., zieln. (ZBŚRiL PAN, 1/AH/12.11.10); ID: 176365.

***Geoglossum cookeianum*** Nannf.

1. Pomnik przyrody Wapiennik w Inwałdzie, pow. wadowicki, MP, PKBM, DF-85; 20.09.2007; las łągowy; ziemia; PCh; fot., zieln. (BGF/BF/PCh/070920/0001); ID: 79564.

***Helvella lacunosa*** Afzel.; R

1. Łódź, Las Łagiewnicki, pow. Łódź, LD, DD-66, 21.07.2009; trawnik; ziemia; MP; fot., zieln. (ZBŚRiL PAN, 8/MP/3.09.10); ID: 138652.

2. Łękińsko, 2 km SE, pow. bełchatowski, LD, DE-35; 26.07.2009; las mieszany; ziemia; JN; fot., zieln. (ZBŚRiL PAN, 11/JN/1.09.10); ID: 138826.

3. Czyżów, 1 km W, pow. bełchatowski, LD,

DE-35; 26.07.2009; las sosnowy; ziemia; JN; fot., zieln. (ZBŚRiL PAN, 10/JN/1.09.10); ID: 138832.

***Helvella leucomelaena*** (Pers.) Nannf.

1. Łódź, teren Politechniki Łódzkiej, pow. Łódź, LD, DD-76; 30.03.2009; trawnik; ziemia; MP; AK; fot., zieln. (ZBŚRiL PAN, 9/MP/2.09.10); ID: 138656.

***Heyderia pusilla*** (Alb. & Schwein.) Link

1. Bobry, 1 km S, pow. radomszczański, LD, DE-65; 07.11.2010; las sosnowy; igły sosnowe; JN; AK; fot., zieln. (ZBŚRiL PAN, 5/JN/10.12.10); 179833.

***Holwaya mucida*** (Schulzer) Korf & Abawi

1. Białowieża, pow. hajnowski, PD, Obszar Ochrony Ścisłej BPN, GC-55; 12.09.2010; grąd; pień lipy; KZ; MS; fot., ID: 173571.



Fot. 3. Lipnik lepki *Holwaya mucida*, ID: 173571. Fot. Karol Zub

Fot. 3. *Holwaya mucida*, ID: 173571. Photo Karol Zub

***Hypocreopsis lichenoides*** (Tode) Seaver; BwCL

1. Gąskowo, 1,3 km W, pow. kołobrzeski, ZP, Nadl. Gościno, oddz. 72b, BB-01; 29.08.2009; zarośla wierzbowe; gałęzie wierzb; TT; AK; fot., zieln. (ZBŚRiL PAN, 13/TT/6.09.10); ID: 143084.

***Lachnum apalum*** (Berk. & Broome) Nannf.

1. Mostki, 3 km S, pow. świebodziński, LB, AD-18; 11.12.2009; ols; martwe łodygi *Juncus effusus*; TŚ; zieln. (TŚ, 148/2009); ID: 168269.

***Microglossum viride* (Pers.) Gillet; V**

1. Nienawiszcz, około 1,2 km SW, pow. obornicki, WP, N2000 „Buczyna w Długiej Goślinie”, Nadl. Łopuchówko, leśn. Buczyna, oddz. 98, BC-79; 07.10.2010; buczyna; ziemia; BK; fot., zieln. (ZBŚRiL PAN, 3/BK/8.12.10); ID: 177851.

***Mitrophora semilibera* (DC.) Lev.; Ch, R**

1. Kołobrzeg, pow. kołobrzegi, ZP, N2000 „Trzebiatowsko – Kołobrzegi Pas Nadmorski”, BB-00; 08.05.2010; las liściasty; ziemia; TT; fot.; ID: 164331.

2. Skawina, pow. krakowski, MP, DF-78; 05.06.2010; las łęgowy; ziemia; WCz; fot.; ID: 165242.

3. Supraśl, około 4 km S, pow. białostocki, PD, PKPK, N2000 Puszcza Knyszyńska i Ostoja Knyszyńska, GC-11; 16.05.2010; droga leśna; ziemia; MG; fot.; ID: 169351.

***Mitrula paludosa* Fr.; V**

1. Blachownia, pow. częstochowski, SL, DE-82; 30.05.2008; bór sosnowy; wysychający, błotnisty rów; TN; fot., zieln. (ZBŚRiL PAN, 15/TN/3.09.10); ID: 103292.

2. Blachownia, okolice zbiornika wodnego, pow. częstochowski, SL, DE-82; 15.06.2008; las mieszany i zarośla wierzbowe – rowy i podmokłe obniżenia; w płatach torfowca, szczątki roślinne; TN; fot., zieln. (ZBŚRiL PAN, 16/TN/3.09.10); ID: 103560.

3. Blachownia, pow. częstochowski, SL, DE-82; 20.05.2009; rów odwadniający; szczątki roślinne; TN; zieln. (ZBŚRiL PAN, 14/TN/3.09.10); ID: 131760.

***Morchella conica* Pers.; Ch, R**

1. Krajenka, około 2 km S, pow. złotowski, WP, BC-09; 23.04.2008; las sosnowy; ziemia; AKo; fot.; ID: 179427.

2. Gomunice, pow. radomszczański, LD, DE-46; 20.04.2010; skwer; ziemia; JN; fot., zieln. (ZBŚRiL PAN, 12/JN/14.06.10); ID: 163404.

3. Niemce, 0,5 km E, pow. lubelski, LU; 22.04.2010; las mieszany; ziemia; anonim; fot.; ID: 163423.

4. Radomsko, pow. radomszczański, LD, DE-55; 14.04.2010 i 15.04.2010; trawniki; ziemia; JN; fot.; ID: 163821, 163824.

5. Borowa, 1,5 km E, pow. radomszczański, LD, DE-76, 08.05.2010; skraj poręby w lesie sosnowym; ziemia; JN; fot.; ID: 164524.

6. Kraków-Skawina, pogranicze Skawiny i Tyńca, pow. krakowski, MP, DF-78; 25.04.2010; las liściasty; ziemia; WCz; fot.; ID: 165244.

7. Ruciane-Nida, ul. Polna 2, pow. piski, WN, EB-69; 23.04.2010; trawnik; ziemia; MPa; AK; fot.; ID: 163835.

8. Ogrodniczki, 2 km. E, pow. białostocki, PD, PKPK, N2000 Puszcza Knyszyńska i Ostoja Knyszyńska, GC-01; 29.04.2010; grobla; ziemia; MG; fot.; ID: 164649.

9. Ogrodniczki, 0,3–0,4 km S, pow. białostocki, PD, GC-11; 03.05.2010; poręba; ziemia; MG; fot.; ID: 169346.

10. Supraśl, około 4 km S, pow. białostocki, PD, PKPK, N2000 Puszcza Knyszyńska i Ostoja Knyszyńska, GC-11; 13.05.2010; las mieszany; ziemia; MG; fot.; ID: 169348.

11. Supraśl, około 6 km S, pow. białostocki, PD, PKPK, N2000 Puszcza Knyszyńska i Ostoja Knyszyńska, GC-12; 06.06.2010; las mieszany; ziemia; MG; fot.; ID: 170022.

***Morchella esculenta* (L.) Pers.; Ch, R**

1. Kołobrzeg, pow. kołobrzegi, ZP, N2000 „Trzebiatowsko – Kołobrzegi Pas Nadmorski”, Użytek Ekologiczny „Ekopark Wschodni”, BB-00; 14.05.2010; wydma w sąsiedztwie lasu łęgowego; ziemia; TT; fot.; ID: 168139.

2. Bydgoszcz, pow. Bydgoszcz, KP, CC-26; 02.05.2010; trawnik; ziemia; BR; fot.; ID: 164051.

3. Rez. Las Mariański, pow. bydgoski, KP, NPK, CC-27; 08.05.2010; grąd; ziemia; BR, BWa; BR; fot.; ID: 165697.

4. Kiszkowo, pow. gnieźnieński, WP, CC-81; 15.05.2010; przydomowy ogródek; ziemia; BK; RR; fot.; ID: 179216.

5. Sopot, Park Północny, pow. Sopot, PM, DA-70; 13.05.2010; łąg; ziemia; MWR; fot.; ID: 164786.

6. Gidle, pow. radomszczański, LD, DE-66; 08.05.2010; przydomowy ogródek; ziemia; JN; fot., zieln. (ZBŚRiL PAN, 4/JN/14.06.10); ID: 164523.

7. Ruciane-Nida, pow. piski, WN, EB-69; 29.04.2010; zadrzewiona skarpa; ziemia; MPa; fot.; ID: 163832.

8. Pisz, ul. Olsztyńska 14, pow. piski, WN, FB-61; 23.04.2010; trawnik; ziemia; MPa; fot.; ID: 163834.

*Peziza polaripappulata* (J. Moravec) K. Hansen; **BwCL**

1. Mostki, 3 km S, pow. świebodziński, LB, AD-18; 08.09.2009; ols torfowcowy; ziemia; TŚ; fot., zieln. (TŚ, 41/2009); ID: 168169.

*Peziza succosella* (Le Gal & Romagn.) M.M. Moser ex Aviz.-Hersh. & Nemlich; **BwCL**

1. Wilkowo, 2 km SW, pow. świebodziński, LB, AD-18; 25.09.2008; ścieżka w lesie liściastym; ziemia; TŚ; fot., zieln. (TŚ, 1037); ID: 168167.

*Pyronema omphalodes* (Bull.) Fuckel

1. Bobry, pow. radomszczański, LD, DE-65; 13.05.2009; leśna ścieżka, wilgotne zagłębienie terenu; gnijące resztki płyt kartonowo-gipsowych przemieszanych z ziemią; JN; PPe; fot., zieln. (ZBŚRiL PAN, 18/JN/21.12.10); ID: 131525.

*Sarcoscypha austriaca* (O. Beck ex Sacc.) Boud.; **Ch**

1. Huta Brudzka, 1,5 km N, pow. radomszczański, LD, DE-35; 10.04.2010; las mieszany; gałązki zagrzebane w ściółce; JN; AK; fot., zieln. (ZBŚRiL PAN, 11/JN/14.06.10); ID: 163314.

2. Stobiecko Szlacheckie, 1,5 km N, pow. radomszczański, LD, DE-45; 03.04.2010; zadrzewienia; gałązki zagrzebane w ściółce i ziemi; JN; AK; fot., zieln. (ZBŚRiL PAN, 8/JN/19.04.10); ID: 162800.

3. Józefów, 2 km N, pow. radomszczański, LD, DE-47; 24.04.2010; las liściasty; gałązki zagrzebane w ściółce; JN; AK; fot., zieln. (ZBŚRiL PAN, 2/JN/14.06.10); ID: 163721.

4. Rzejowice, 1,8 km N, pow. radomszczański, LD, DE-47; 24.04.2010; zarastające, zaśmiecone doły po wybieranym piachu; gałązki zagrzebane w ściółce; JN; AK; fot., zieln. (ZBŚRiL PAN, 2/JN/22.06.10); ID: 163723.

5. Między Wymysłówkiem a Stobieckiem Miejskim, pow. radomszczański, LD, DE-55; 06.03.2009 i 28.03.2010; skraj lasu mieszanego; gałązki; JN; AK; fot., zieln. (ZBŚRiL PAN, 5/JN/19.04.10); ID: 126206 i 162186

6. Ładzice, 0,5 km NE, pow. radomszczański, LD, DE-55; 28.03.2009 i 03.04.2010; skraj lasu sosnowego; gnijące gałązki w ściółce; JN; AK; (ZBŚRiL PAN, 7/JN/19.04.10); ID: 127534 i 162796.

7. Rzejowice, pow. radomszczański, LD, DE-57; 24.04.2010; kępa przydrożnych drzew; gałązki zagrzebane w ściółce; JN; AK; fot., zieln. (ZBŚRiL PAN, 1/JN/22.06.10); ID: 163722.

8. Wola Rożkowa, 1,3 km N, pow. radomszczański, LD, DE-57; 17.04.2010; granica lasu mieszanego i olsu; gałązki; JN; AK; fot., zieln. (ZBŚRiL PAN, 9/JN/14.06.10); ID: 163237.

9. Cieszatki, 1,5 E, pow. radomszczański, LD, DE-57, 17.04.2010; skraj opuszczonego gospodarstwa; gałązki zagrzebane w ściółce; JN; AK; fot., zieln. (ZBŚRiL PAN, 10/JN/14.06.10); ID: 163240.

10. Borki, 2 km NW, pow. radomszczański, LD, DE-65; 28.03.2010; ols i zarośla; gałązki zagrzebane w ściółce; JN; AK; fot., zieln. (ZBŚRiL PAN, 4/JN/19.04.10); ID: 162184.

11. Widzów, 1,3 km NE, pow. częstochowski, SL, DE-65; 08.04.2010; ols; gałązki zagrzebane w ściółce; JN; AK; fot., zieln. (ZBŚRiL PAN, 10/JN/19.04.10); ID: 162809.

12. Widzów, 0,5 km E, pow. częstochowski, SL, DE-65; 08.04.2010; śródpolne zadrzewienie; gałązki zagrzebane w podłożu; JN; AK; fot., zieln. (ZBŚRiL PAN, 9/JN/19.04.10); ID: 162808.

13. Łęg, 1,5 km S, pow. częstochowski, SL, DE-65; 26.03.2010; przydrożny rów w lesie mieszanym; gałązki zagrzebane w ściółce; JN; AK; fot., zieln. (ZBŚRiL PAN, 6/JN/19.04.10); ID: 162189.



14. Rez. Łosiowe Błota, pow. warszawski zachodni, MZ, ED-15; 31.03.2010; las olszowy z domieszką dębu i wierzby; zmruszałe pniaki dębu, ziemia i mech; JB; fot., zieln. (WA0000017575); ID: 162318.

**Sarcoscypha sp.** (Fr.) Boud.; **Ch**

1. Radziechowice I, 2,5 km S, pow. radomszczański, LD, DE-55; 15.03.2009 i 21.03.2010; liściasty skraj lasu; gałązki zagrzebane w podłożu; JN; fot.; ID: 130285 i 163825.

2. Stalowa Wola, 3,5 km N, d. rez. Sochy, pow. stalowowolski, PK, FE-94; 02.04.2010; łęg; gałązki; KL; fot.; ID: 162635.

**Spathularia flavida** Pers.; **E**

1. Biesowice, SE, pow. słupski, PM, BB-09; 08.08.2009; las mieszany; ziemia; JG; fot., zieln. (ZBŚRiL PAN, 22/JG/29.03.10); ID: 160672.

2. Wyrównu, pow. kościerski, PM, N2000 Bory Tucholskie, CB-24; 14.08.2006; brzeg młodnika sosnowo-brzozowego, ziemia (pod modrzewiem); MWR; fot., zieln. (ZBŚRiL PAN, 20/MWR/3.07.08); ID: 38240.

3. Lipuska Huta, pow. kościerski, PM, N2000 Bory Tucholskie, CB-25; 22.07.2007 i 18.07.2009; młodniki sosnowo-brzozowe z domieszką modrzewia; ziemia; MWR; fot., zieln. (ZBŚRiL PAN, 13/MWR/10.11.10); ID: 72230 i 138001.

4. Wyrównu, pow. kościerski, PM, N2000 Bory Tucholskie, CB-25; 08.07.2007 i 10.10.2009; młodniki sosnowe; ziemia (pod modrzewiami); MiWR, MWR; fot., zieln. (ZBŚRiL PAN, 17/MWR/10.11.10 i 12/MWR/10.11.10); ID: 70917 i 148441.

5. Kalisz, pow. kościerski, PM, N2000 Bory Tucholskie, CB-25; 03.08.2010; las modrzewiowy przy cmentarzu; ziemia; MWR; fot., zieln. (ZBŚRiL PAN, 9/MWR/10.11.10); ID: 169490.

6. Otulina rez. Cisy w Serednicy, pow. leski, PK, FG-28; 28.08.2006; drągowina modrzewiowa, ziemia; PCH; fot., zieln. (ZBŚRiL PAN, 32/PC/3.07.08); ID: 40205



Fot. 4. Łopatnica żółtawa *Spathularia flavida*, ID: 169490. Fot. Mirosław Wantoch-Rekowski

Fot. 4. *Spathularia flavida*, ID: 169490. Photo Mirosław Wantoch-Rekowski

**Urnula cf. craterium** (Schwein.) Fr.; **R**

1. Gdańsk Oliwa, ul. Michałowskiego, pow. Gdańsk, PM, TPK, DA-80; 14.03.2009 i 25.03.2010; las mieszany (sosna, dąb, brzoza, buk); wokół pnia dębowego przy ścieżce leśnej; MWR; fot., zieln. (ZBŚRiL PAN sine num.); ID: 126678 i 162690.

**Verpa bohemica** (Krombh.) J. Schröt.; **Ch, V**

1. Goślawice, 1,5 km NE, pow. radomszczański, LD, DE-47; 24.04.2010; pas śródpolnych zadrzewień; ziemia; JN; fot.; ID: 163719.

2. Borki, 1,8 km NW, pow. radomszczański, LD, DE-65; 08.04.2010; las mieszany; ziemia; JN; fot.; ID: 165479.

3. Stalowa Wola, 3,5 km N, d. rez. Sochy, pow. stalowowolski, PK, FE-94; 02.04.2010; łęg; ziemia; KL; fot.; ID: 162637.

4. Polańczyk, pow. leski, PK, FG-37; 01.05.2010; zarośla; ziemia; WCz; fot.; ID: 165532.

**Verpa conica** (O.F. Müll.) Schwartz; **Ch, R**

1. Ujsoły, pow. żywiecki, SL, DG-34; 12.05.2010; przydroże; ziemia; JG; fot.; ID: 170775.

**BASIDIOMYCOTA**

**Agrocybe paludosa** (J.E. Lange) Kühner & Romagn. (= *A. elatella* (P. Karst.) Vesterh.); **R**

1. Lubrza, 0,5 km N, pow. świebodziński, LB, AD-18; 18.05.2005; łąka (*Carici-Agrostietum*); ziemia; TŚ; zieln. (TŚ H. 177); ID: 22014.

***Albatrellus cristatus*** (Pers.) Kotl. & Pouzar; E

1. Sopot, pow. Sopot, PM, rez. Zajęcze Wzgórze, TPK, CA-79; 15.08.2010; las mieszany; ziemia; MWR; fot., zieln. (ZBŚRiL PAN, 6/MWR/14.12.10); ID: 171264.
2. Gdańsk-Oliwa, Dolina Samborowo, pow. Gdańsk, PM, TPK, CA-89; 02.08.2009; las mieszany; ziemia; MWR; fot., zieln. (ZBŚRiL PAN, 10/MWR/8.11.10); ID: 139351.
3. Gdańsk-Oliwa, pow. Gdańsk, PM, leśn. Matemblewo, odz. 122, TPK, CA-89; 29.08.2009; las mieszany; ziemia; MWR; fot., zieln. (ZBŚRiL PAN, 2/MWR/8.11.10); ID: 142986.
4. Gdańsk-Oliwa, ul. Spacerowa, pow. Gdańsk, PM, TPK, CA-89; 17.08.2010; las mieszany; ziemia; MWR; fot., zieln. (ZBŚRiL PAN, 9/MWR/14.12.10); ID: 171268.
5. Gdańsk, pow. Gdańsk, PM, rez. Dolina Strzyży, DA-80; 26.08.2010; grąd; ziemia; MWR; fot., zieln. (ZBŚRiL PAN, 6/MWR/9.11.10); ID: 171892.
6. Gdańsk, pow. Gdańsk, PM, rez. Dolina Strzyży, DA-80; 04.10.2008; las mieszany; ziemia; MWR; fot., zieln. (ZBŚRiL PAN, 11/MWR/14.12.10); ID: 117099.
7. Gmina Lipnica Wielka, pow. nowotarski, MP, DG-26; 13.09.2009; las świerkowy, ziemia; DZ; fot, zieln. (ZBŚRiL PAN, 14/APK/2.09.10); ID: 150732.
8. G. Mogielica, pow. limanowski, MP, EG-12; 07.10.2009; las świerkowy; ziemia; APK; zieln. (ZBŚRiL PAN, 11/APK/3.09.10); ID: 150778.
9. Młynczyńska, pow. limanowski, MP, EG-13; 08.10.2009; las mieszany; ziemia; APK; fot., zieln. (ZBŚRiL PAN, 10/APK/3.09.10); ID: 150779.
10. Olchowiec, pow. krośnieński, PK, JPK, N2000 Beskid Niski, FG-21; 11.07.2010; las bukowy; ziemia; AH; fot., zieln. (ZBŚRiL PAN, 29/AH/11.11.10); ID: 175880.
11. Między Tylawą a Barwinkiem, pow. krośnieński, PK; JPK, N2000 Beskid Niski, FG-32; 23.10.2010; las jodłowo-bukowy; ziemia; AH; fot., zieln. (ZBŚRiL PAN, 6/AH/11.11.10); ID: 178614.

12. Wola Niżna, pow. krośnieński, PK, N2000 Beskid Niski, FG-33; 15.08.2010; las jodłowo-bukowy; ziemia; AH; fot., zieln. (ZBŚRiL PAN, 23/AH/11.11.10); ID: 171129.

***Aleurodiscus amorphus*** (Pers.) J. Schröt.; R

1. L. Strzałków, 0,2–0,3 km S, pow. radomskiego, LD, DE-56; 21.02.2010; las mieszany; gałązki jodły; JN; AK; fot., zieln. (ZBŚRiL PAN, 3/JN/19.04.10); ID: 162087.
2. Rez. Cisy w Srednicy, pow. leski, PK, FG-28; 23.08.2006; las jodłowy; drewno jodły; PCh; MPi; fot., zieln. (ZBŚRiL PAN, 28/PC/3.07.08); ID: 40428.

***Amanita crocea*** (Quél.) Singer

1. Kleszczewo, pow. starogardzki, PM, rez. Dolina Kłodawy, CB-09; 21.08.2010; grąd; ziemia; MWR; fot., zieln. (ZBŚRiL PAN, 2/MWR/13.12.10); ID: 171290.
2. Szklana Huta, pow. kościerski, PM, N2000 Bory Tucholskie, CB-24; 30.08.2007; las mieszany; ziemia; MWR; fot., zieln. (ZBŚRiL PAN, 1/MWR/13.12.10); ID: 75601.

***Amanita strobiliformis*** (Paulet ex Vittad.) Bertill.; R

1. Poznań, Park Sołacki, pow. Poznań, WP, BD-08; 26.08.2008, 02.09.2009 i 13.08.2010; park miejski; ziemia; BK; fot., zieln. (ZBŚRiL PAN, 2/BK/29.03.10); ID: 114510, 156115 i 180855.
2. Gdańsk, teren Politechniki Gdańskiej, pow. Gdańsk, PM, DA-80; 11.06.2007; park; ziemia; MW; fot., zieln. (ZBŚRiL PAN, 20/MWR/9.11.10); 173982.
3. Miejsce Piastowe, pow. krośnieński, PK, FG-03; 18.07.2010; park; ziemia; AH; fot., zieln. (ZBŚRiL PAN, 30/AH/11.11.10); ID: 169498.

***Amanita virosa*** (Fr.) Bertill.; V

1. Gdańsk-Oliwa, Dolina Samborowo, pow. Gdańsk, PM, TPK, CA-89; 16.08.2009; las mieszany; ziemia; MWR; fot., zieln. (ZBŚRiL PAN, 14/MWR/15.11.10); ID: 141395.

2. Gdańsk-Oliwa, pow. Gdańsk, PM, leśn. Matemblewo, odz.123, TPK, CA-89; 29.08.2009; las mieszany; ziemia; MWR; fot., zieln. (ZBŚRiL PAN, 11/MWR/15.11.10); ID: 142987.

3. Krzeszna (Ostrzycki Las), pow. kartuski, PM, KPK, N2000 Uroczyska Pojezierza Kaszubskiego, CA-97; 13.08.2006; las mieszany; ziemia; MWR; fot., zieln. (ZBŚRiL PAN, 19/MWR/3.07.08); ID: 38123.

4. Kościerzyna, pow. kościerski, PM, CB-16; 14.08.2006; buczyna; ziemia, MWR; fot., zieln. (ZBŚRiL PAN, 18/MWR/3.07.08); ID: 38236.

5. Szklana Huta, pow. kościerski, PM, N2000 Bory Tucholskie, CB-24; 21.08.2008; las mieszany; ziemia; MWR; fot., zieln. (ZBŚRiL PAN, 15/MWR/15.11.10); ID: 110290.

6. Dziemiany, pow. kościerski, PM, N2000 Bory Tucholskie, CB-24; 21.08.2008 i 23.08.2009; las mieszany; ziemia; MWR; fot., zieln. (ZBŚRiL PAN, 6/MWR/15.11.10, 4/MWR/15.11.10); ID: 110292 i 142856.

7. Lipuska Huta-Dziemiany, pow. kościerski, PM, N2000 Bory Tucholskie, CB-24; 05.08.2006; las mieszany; ziemia; MWR; fot., zieln. (ZBŚRiL PAN, 17/MWR/3.07.08); ID: 37525.

8. Gdańsk-Oliwa, Dolina Samborowo, Dębi Żleb, pow. Gdańsk, PM, TPK, DA-80; 26.08.2009; las mieszany; ziemia; MWR; fot., zieln. (ZBŚRiL PAN, 8/MWR/15.11.10); ID: 142849.

9. Łódź, Las Łagiewnicki, pow. Łódź, LD, DD-66; 24.08.2007; las mieszany; ziemia; MP; fot., zieln. (ZBŚRiL PAN, 2/MP/3.09.10); ID: 74637.

10. Ujazdówek, 1 km S, pow. radomszczański, LD, DE-57; 07.09.2009; las mieszany; ziemia; JN; fot., zieln. (ZBŚRiL PAN, 21/JN/18.08.10); ID: 144450.

*Antrodiella serpula* (P. Karst.) Spirin & Niemelä (= *Antrodiella hoehnelii* (Bres.) Niemelä); **R**

1. Gdynia, pow. Gdynia, PM, rez. Cisowa, TPK, CA-69; 08.08.2009; żyzna buczyna pomorska i przystrumykowy łęg olszowo-jesionowy; gałęzie i pnie buków na starych owocnikach *Ino-*

*notus* sp.; MWR; fot., zieln. (ZBŚRiL PAN, 20/MWR/13.12.10); ID: 140147.

*Arrhenia spathulata* (Fr.) Redhead; **E**

1. Gdańsk-Przymorze, pow. Gdańsk, PM, DA-80; 13.12.2009; łąka; mchy; MiWR; AK; fot., zieln. (ZBŚRiL PAN, 16/MWR/13.12.10); ID: 155633.

*Asterophora lycoperdoides* (Bull.) Ditmar; **R**

1. Kleszczewo, pow. starogardzki, PM, rez. Dolina Kłodawy, CB-09; 21.08.2010; grąd; owocniki *Russula nigricans*; MiWR; MWi; fot., zieln. (ZBŚRiL PAN, 13/MWR/10.12.10); ID: 171284.

2. Gdańsk, pow. Gdańsk, PM, rez. Dolina Strzyży, DA-80; 17.08.2010; grąd; owocniki *Russula nigricans*; MWi; AK; fot., zieln. (ZBŚRiL PAN, 7/MWR/13.12.10); ID: 171283.

3. Gdańsk-Oliwa, Lasy Oliwskie, Polanki, Dwór II, pow. Gdańsk, PM, DA-80; 24.08.2010; las bukowy; owocniki *Russula nigricans*; WCh; fot., zieln. (ZBŚRiL PAN, 9/WCH/12.11.10); ID: 171405.

4. Gdańsk-Oliwa, Dolina Samborowo, pow. Gdańsk, PM, TPK, DA-80; 03.09.2010; granica łągi i lasu mieszanego; owocniki *Russula nigricans*; MWR; MWi, AK; fot., zieln. (ZBŚRiL PAN, 4/MWR/13.12.10); ID: 173705 i 173707.

5. Borowa, 0,9 km S, pow. radomszczański, LD, DE-45; 21.09.2010; las mieszany; owocniki *Russula* sp.; JN; fot., zieln. (ZBŚRiL PAN, 4/JN/8.12.10); ID: 178687.

6. Wąglin, 2 km NE, pow. radomszczański, LD, DE-47; 12.09.2010; las liściasty; owocniki *Russula nigricans*; JN; fot., zieln. (ZBŚRiL PAN, 3/JN/9.12.10); ID: 178685.

7. Radomsko-Stobiecko Miejskie, 1,5 km SW, pow. radomszczański, LD, DE-55; 25.09.2010; las mieszany; owocniki *Russula nigricans*; JN; fot., zieln. (ZBŚRiL PAN, 1/JN/9.12.10); ID: 178715.

8. Rez. Kobile Wielkie, pow. radomszczański, LD, DE-57; 13.09.2010; las mieszany; owocniki *Russula nigricans*; JN; fot., zieln. (ZBŚRiL PAN, 4/JN/9.12.10); ID: 178840.

9. Okolice Jasienicy Rosielnej, pow. brzozowski, PK, C-SPK, FF-93; 03.10.2010; las mieszany; owocniki *Russula* sp.; AH; fot., zieln. (ZBŚRiL PAN, 7/AH/12.11.10); ID: 176990.

10. Okolice Trzciany, pow. krośnieński, PK, N2000 Beskid Niski, FG-22; 25.09.2010; las;



Fot. 5. Grzybolubka purchawkowata *Asterophora lycoperdoides*, ID: 176184. Fot. Anna Hreczka

Fot. 5. *Asterophora lycoperdoides*, ID: 176184. Photo Anna Hreczka

owocniki *Russula* sp.; AH; fot., zieln. (ZBŚRiL PAN, 3/AH/12.11.10); ID: 176184 (Fot. 5).

11. Rez. Cisy w Serechnicy, pow. leski, PK, FG-28; 23.08.2006; las jodłowy; owocnik *Russula* sp.; PCh; SP; fot., zieln. (ZBŚRiL PAN, 33/PC/3.07.08); ID: 40433

***Asterophora parasitica* (Pers.) Singer; V**

1. Gdańsk-Oliwa, Dolina Zielona, pow. Gdańsk, PM, TPK, DA-80; 24.08.2010; las bukowy; owocniki *Russula nigricans*; WCh; fot., zieln. (ZBŚRiL PAN, 15/WCH/12.11.10); ID: 173053.

2. Okolice Woli Niżnej, pow. krośnieński, PK, N2000 Beskid Niski, FG-33; 18.09.2010 i 09.10.2010; las jodłowo-bukowy; owocniki *Russula* sp.; AH; fot., zieln. (ZBŚRiL PAN, 22/AH/11.11.10 i 21/AH/11.11.10); ID: 175989 i 177745 (Fot. 6).



Fot. 6. Grzybolubka lepka *Asterophora parasitica*, ID: 177745. Fot. Anna Hreczka

Fot. 6. *Asterophora parasitica*, ID: 177745. Photo Anna Hreczka

***Aurantiporus fissilis* (Berk. & M.A. Curtis) H. Jahn ex Ryvarden (= *Tyromyces fissilis* Berk. & M.A. Curtis) Donk); R**

1. Łągów, 1 km SW, pow. świebodziński, LB, ŁPK; AD-07; 22.08.2009; las liściasty; pień dębu; TŚ; fot., zieln. (TŚ, 38/2009); ID: 167479.

***Auricularia mesenterica* (Dicks.) Pers.; R**

1. Warszawa, Wilanów, pow. Warszawa, MZ, ED-27; 20.05.2010; zadrzewienie; żywy jesion wyniosły; ASa; fot., zieln. (ZBŚRiL PAN, 14/AS/11.11.10); ID: 178055.

***Baeospora myosura* (Fr.) Singer**

1. Binowo, 3,3 km NW, pow. gryfiński, ZP, Nadl. Gryfino, leśn. Binowo, oddz. 323b, SPK-PB, N2000 Wzgórza Bukowe, AB-93; 06.12.2009; drzewostan sosnowo-bukowy; szyszka wisząca na gałęzi złamanej sosny; GD; fot., zieln. (ZBŚRiL PAN, 1/GD/29.12.10); ID: 155704.

2. Kodrąb, 2,2 km NE, pow. radomszczański, LD, DE-47; 08.11.2009; las sosnowy; szyszka sosny; JN; fot., zieln. (ZBŚRiL PAN, 19/JN/18.08.10); 152429.

3. Pieńki Szczepockie, 1,5 km SW, pow. częstochowski, SL, DE-65; 28.10.2009; las mieszany; szyszka świerka; JN; fot., zieln. (ZBŚRiL PAN, 18/JN/18.08.10); ID: 151249.

***Boletinus cavipes* (Klotzsch ex Fr.) Kachlbr;  
Ch, R**

1. Bolesławiec, pow. bolesławiecki, DS, AE-29; 28.08.2010 i 08.09.2010; las mieszany; ziemia; DN; fot.; ID: 171774 i 172924
2. G. Ślęza, pow. wrocławski, DS, BE-76; 16.09.2010; las mieszany; ziemia; ZK; fot.; ID: 174544.
3. Gdańsk-Oliwa, Dolina Radości, pow. Gdańsk, PM, TPK, CA-89; 14.09.2010; las mieszany; ziemia; MWR; fot.; ID: 174601.

***Boletinus cavipes* (Klotzsch ex Fr.) Kachlbr f. *aureus* Rolland; Ch, BwCL**

1. Gdańsk-Oliwa, Dolina Radości, pow. Gdańsk, PM, TPK, CA-89; 14.09.2010; las mieszany; ziemia; MWR; fot.; ID: 174599.
2. Klekowiec, 1,5 km N, pow. radomszczański, LD, DE-56; 19.09.2010; las mieszany; ziemia; JN; fot., zieln. (ZBŚRiL PAN, 19/JN/16.11.10); ID: 178843.

***Boletopsis grisea* (Peck) Bondartsev & Singer;  
Ch, E**

1. Tuskowy, pow. kościerski, PM, N2000 Bory Tucholskie, CB-14; 14.09.2008 i 29.09.2010; bór sosnowy; ziemia; MWR; fot., zieln. (ZBŚRiL PAN, 1/MWR/5.11.10); ID: 115153 i 176824.
2. Ruciane-Nida, 1km W, pow. piski, WN, EB-69; 15.10.2010; las sosnowy; ziemia; MPa; fot.; ID: 177785.

***Boletus appendiculatus* Schaeff.; V**

1. Okolice Woli Jasienickiej, pow. brzozowski, PK, C-SPK, FF-93; 25.08.2007; las mieszany; ziemia; AH; fot., zieln. (ZBŚRiL PAN, 8/AH/6.09.10); ID: 75138.

***Boletus calopus* Fr.; R**

1. Dygowo, 4 km N, pow. kołobrzeski, ZP, N2000 „Trzebiatowsko – Kołobrzeski Pas Nadmorski”, BB-01; 18.10.2006; las dębowo-bukowy; ziemia; TT; PPe; fot., zieln. (ZBŚRiL PAN, 16/TT/6.09.10); ID: 47348.

2. Gdynia, pow. Gdynia, PM, rez. Cisowa, TPK, CA-69; 08.08.2009; żyzna buczyna pomorska i przystrumykowy lęg olszowo-jesionowy; ziemia; MWR; fot., zieln. (ZBŚRiL PAN, 2/MWR/15.11.10); ID: 140152.

3. Ostrzycki Las, pow. kartuski, PM, KPK, N2000 Uroczyska Pojezierza Kaszubskiego, CA-97; 07.09.2008; las bukowy; ziemia; MWR; fot., zieln. (ZBŚRiL PAN, 7/MWR/15.11.10); ID: 114616.

4. Kościerzyna, pow. kościerski, PM, CB-16; 08.10.2009; las bukowy; ziemia; MWR; zieln. (ZBŚRiL PAN, 1/MWR/15.11.10); ID: 148439.

5. Gdańsk-Oliwa, Droga Pionierów, pow. Gdańsk, PM, leśn. Matemblewo, TPK, DA-80; 13.08.2008; las mieszany; ziemia; MWR; fot., zieln. (ZBŚRiL PAN, 13/MWR/15.11.10); ID: 109249.

6. Okolice Makowa Podhalańskiego, pow. suski, MP, DF-98; 01.07.2009; las iglasty; ziemia; JG; fot., zieln. (ZBŚRiL PAN, 4/JG/8.09.10); ID: 138870.

7. Okolice Woli Jasienickiej, pow. brzozowski, PK, C-SPK, FF-93; 25.08.2007; las mieszany; ziemia; AH; fot., zieln. (ZBŚRiL PAN, 1/AH/6.09.10); ID: 75434.

***Boletus luridiformis* Rostk. var. *junquilleus* (Quél.) Knudsen; E**

1. Ustronie Morskie, 5 km SW, Las Kołobrzeski, pow. kołobrzeski, ZP, N2000 „Trzebiatowsko – Kołobrzeski Pas Nadmorski”, BB-01; 20.06.2006.09; las bukowy; ziemia; TT; AK; fot., zieln. (ZBŚRiL PAN, 15/TT/6.09.10); ID: 45619.

***Boletus pulverulentus* Opat.; R**

1. Babi Dół, pow. kartuski, PM, CA-98; 12.07.2007; las mieszany; wypalenisko; MWR; PPe; fot., zieln. (ZBŚRiL PAN, 12/MWR/15.11.10); ID: 71327.

2. Gdańsk-Oliwa, Dolina Zielona, pow. Gdańsk, PM, TPK, DA-80; 07.08.2008, 13.08.2008 i 23.07.2009; lęg i grąd; ziemia; MWR; fot., zieln. (ZBŚRiL PAN, 3/MWR/15.11.10, 5/MWR/15.11.10 i 9/MWR/15.11.10); ID: 109235, 109284 i 138727.

3. Gdańsk-Oliwa, Dolina Samborowo, pow. Gdańsk, PM, TPK, DA-80; 21.07.2009; grąd; ziemia; MWR; fot., zieln. (ZBŚRiL PAN, 10/MWR/15.11.10); ID: 138724.
4. Wikłów, 1,5 km W, pow. częstochowski, SL, DE-64; 02.08.2009; JN; las mieszany; ziemia; fot., zieln. (ZBŚRiL PAN, 17/JN/18.08.10); ID: 139739.
5. Kraków-Tyniec, Las Tyniecki, pow. Kraków, MP, DF-68; 18.08.2010; WCz; fot., zieln. (ZBŚRiL PAN, 19/WC/1.09.10); ID: 170708.
6. Czernichów, ok 3,5 km SE, pow. żywiecki, SL, DG-04; 21.07.2009; las liściasty; ziemia; JG; fot., zieln. (ZBŚRiL PAN, 2/JG/8.09.10); ID: 138937.
7. Wola Jasienicka, pow. brzozowski, PK, C-SPK, FF-93; 17.09.2006; las bukowy; ziemia; IG; AH; zieln. (ZBŚRiL PAN, 7/AH/6.09.10); ID: 45861.

***Boletus radicans* Pers.; Ch, V**

1. Pyskowice, pow. gliwicki, SL, CF-39; 10.09.2006; nabrzeże kanału, przy *Quercus*, ziemia; EB; JK; fot., zieln. (ZBŚRiL PAN, 2/JK/26.05.08); ID: 42267
2. Krosno, pow. Krosno, PK, FG-02; 08.08.2010; cmentarz komunalny; ziemia; AH; RR; fot., zieln. (ZBŚRiL PAN, 12/AH/12.11.10); ID: 172771.

***Bondarzewia mesenterica* (Schaeff.) Kreisel; Ch, V**

1. Okolice Woli Niżnej, pow. krośnieński, PK, N2000 Beskid Niski, FG-33; 09.10.2010; las jodłowo-bukowy; podstawa żywego świerka; AH; fot.; ID: 177919.

***Calocera furcata* (Batsch) Fr.; R**

1. Binowo, 2,1 km SE, pow. gryfiński, ZP, SPK-PB, N2000 Wzgórza Bukowe, AB-94; 12.07.2009; młodnik sosnowy; żerdzie; GD; fot., zieln. (ZBŚRiL PAN, 2/GD/29.12.10); ID: 139135.
2. Tuszkowy, pow. kościerski, PM, N2000 Bory Tucholskie, CB-14; 06.09.2008; las sosnowy; martwa sosna; MWR; fot., zieln. (ZBŚRiL PAN, 15/MWR/16.11.10); ID: 115262.

3. Okolice m. Tuszkowy, pow. kościerski, PM, N2000 Bory Tucholskie, CB-25; 11.11.2009; las sosnowy; gałąź sosny; MWR; fot., zieln. (ZBŚRiL PAN, 18/MWR/15.11.10); ID: 152861.

4. Żaby, 1,5 km W, pow. radomszczański, LD, DE-45; 25.10.2007 i 28.11.2009; drągowina sosnowa; martwe sosny; JN; TŚ; fot., zieln. (ZBŚRiL PAN, 14/JN/15.12.10); ID: 110719 i 154316.

5. Żaby, 1,5 km N, pow. radomszczański, LD, DE-45; 28.06.2009; las mieszany; murszejąca kłoda świerkowa; JN; fot., zieln. (ZBŚRiL PAN, 7/JN/15.12.10); ID: 136579.

6. Żaby, 1,5 km NW, pow. radomszczański, LD, DE-45; 14.11.2009; skraj lasu sosnowego z udziałem drzew liściastych; zmurszały pień sosny; JN; fot., zieln. (ZBŚRiL PAN, 16/JN/15.12.10); ID: 152988.

7. Bobry, 1 km W, pow. radomszczański, LD, DE-55; 18.10.2009; skraj tyczkowiny sosnowej; martwa sosna; JN; fot., zieln. (ZBŚRiL PAN, 14/JN/15.12.10); ID: 154220.

8. Ruda, 1 km E, pow. radomszczański, LD, DE-46; 24.10.2009; skraj lasu mieszanego; fragment sosny; JN; fot., zieln. (ZBŚRiL PAN, 18/JN/15.12.10); ID: 153215.

9. Łęg, 1,5 km NE, pow. częstochowski, SL, DE-55; 21.11.2009; drągowina sosnowa z kępową domieszką brzoź; korony leżących sosen; JN; fot., zieln. (ZBŚRiL PAN, 17/JN/15.12.10); ID: 154328.

10. Rez. Cisy w Serednicy, pow. leski, PK, FG-28; 25.08.2006; las jodłowy; drewno jodły; PCh; AK; fot., zieln. (ZBŚRiL PAN, 29/PC/3.07.08); ID: 40336.

***Calocybe obscurissima* (A. Pearson) M.M. Moser; BwCL**

1. Nowy Dworek, 1 km S, pow. świebodziński, LB, AD-09; 22.10.2009; młodnik modrzewiowy; ziemia; TŚ; fot., zieln. (TŚ, 101/2009); ID: 168574.

***Cantharellus amethysteus* (Quél.) Sacc.; BwCL**

1. Tychy-Czułów, pow. Tychy, SL, DF-52; 24.07.2009; las mieszany; ziemia; JG; fot., zieln. (ZBŚRiL PAN, 7/JG/8.09.10); ID: 138947.

***Cantharellus aurora* (Batsch) Kuyper; V**

1. Lipnica Wielka, pow. nowotarski, MP, DG-26; 14.08.2010; las iglasty; ziemia; WCz; fot., zieln. (ZBŚRiL PAN, 20/WC/1.09.10); ID: 170378.

***Cantharellus friesii* Quél.; E**

1. Rumia, ul. Św. Józefa, Dolina Zagórskiej Strugi, pow. wejherowski, PM, TPK, CA-68; 26.08.2009; las mieszany; ziemia; MWR; fot., zieln. (ZBŚRiL PAN, 17/MWR/15.11.10); ID: 142842.

2. Gdańsk-Oliwa, pow. Gdańsk, PM, leśn. Matemblewo, TPK, CA-89; 02.08.2009; las mieszany; ziemia; MWi; MWR; fot., zieln. (ZBŚRiL PAN, 16/MWR/15.11.10); 139341.

3. Babi Dół, pow. kartuski, PM, rez. Jar Rzeki Raduni, CA-98; 02.10.2010; MWR; fot., zieln. (ZBŚRiL PAN, 14/MWR/16.11.10); ID: 176807.

4. Gdańsk-Oliwa, Dolina Zielona, pow. Gdańsk, PM, TPK, DA-80; 14.08.2008; las mieszany; ziemia; MWi; fot., zieln. (ZBŚRiL PAN, 19/MWR/9.11.10); ID: 109285.

5. Krzczonów, pow. myślenicki, MP, DF-99; 02.08.2009; las mieszany; ziemia; JG; fot., zieln. (ZBŚRiL PAN, 3/JG/8.09.10); ID: 139725.

6. Lipowiec, pow. krośnieński, PK, JPK, N2000 Beskid Niski, FG-33; 02.10.2010; las bukowy; ziemia; AH; fot., zieln. (ZBŚRiL PAN, 7/AH/11.11.10); ID: 177099.

***Clathrus archeri* (Berk.) Dring**

1. Huta Polańska, pow. jasielski, PK, MPN, N2000 Beskid Niski, FG-31; 25.09.2006; las mieszany; ziemia; AH; fot., zieln. (ZBŚRiL PAN, 6/AH/6.09.10); ID: 45775.

***Clavaria falcata* Pers.; R**

1. Pomnik przyrody Wapiennik w Inwałdzie, pow. wadowicki, MP, PKBM, DF-85; 01.10.2007; łęg; ziemia; PCh; TŚ; fot., zieln. (BGF/BF/PCh/071001/0001); ID: 79662.

***Clavariadelphus fistulosus* (Holmsk.) Corner; R**

1. Szczecin, 1,2 km SE od węzła autostrady przy ul. Morwowej, pow. Szczecin, ZP, SPK-PB,

N2000 Wzgórza Bukowe, AB-83; 26.12.2009; buczyna pomorska; drobne gałązki; GD; fot., zieln. (ZBŚRiL PAN, 10/GD/10.09.10); ID: 156910.

2. Wysoka Gryfińska, 1,7 km NE, pow. gryfiński, ZP, SPK-PB, N2000 Wzgórza Bukowe, AB-93; 27.12.2009; buczyna pomorska; gałązki; GD, KK; GD; fot., zieln. (ZBŚRiL PAN, 9/GD/10.09.10); ID: 156914.

3. Gaj, 1 km SE, pow. gnieźnieński, WP, PoPK, Nadl. Gniezno, leśn. Stary Dwór, oddz. 6, CC-95; 22.11.2009; las mieszany; gałązki; BK; fot., zieln. (ZBŚRiL PAN, 3/BK/29.12.09); ID: 153713.

4. Pyskowice, pow. gliwicki, SL, CF-39; 19.11.2006; teren ośrodka nad brzegiem jeziora; drewno; JK; fot., zieln. (ZBŚRiL PAN, 5/JK/26.05.08); ID: 49760.

5. Czyżów, 1 km W, pow. bełchatowski, LD, DE-35; 14.11.2009; las liściasty; gałązki brzozy; JN; fot., zieln. (ZBŚRiL PAN, 2/JN/18.08.10); ID: 152991.

6. Czyżów, 1 km NE, u podnóża g. Kamieński, pow. bełchatowski, LD, DE-35; 19.10.2009; pas brzeziny na granicy nieużytków i lasu; gałązki brzożowe; JN; fot., zieln. (ZBŚRiL PAN, 16/JN/1.09.10); ID: 156383.

7. Bobry, 1,5 km SW, pow. radomszczański, LD, DE-55; 31.10.2009; zarośla; gałązki brzozy; JN; fot., zieln. (ZBŚRiL PAN, 1/JN/18.08.10); ID: 154218.

8. Ogrodniczki, 1,5 km S, pow. białostocki, PD, GC-11; 08.11.2009; las mieszany; gałązki; MG; fot., zieln. (ZBŚRiL PAN, 12/MG/19.04.10); ID: 155628.

9. Ogrodniczki, 1 km. S, pow. białostocki, PD, GC-11; 08.11.2009; las mieszany; gałązka; MG; fot., zieln. (ZBŚRiL PAN, 15/MG/19.04.10); ID: 155624.

***Clavariadelphus junceus* (Alb. & Schwein.) Corner; R**

1. Dobropole Gryfińskie, 1,5 km N, pow. gryfiński, ZP; Nadl. Gryfino, leśn. Osetno, oddz. 170, SPK-PB, N2000 Wzgórza Bukowe, AB-94;

- 11.11.2009; buczyna; ściółka; GD; fot., zieln. (ZBŚRiL PAN, 3/GD/9.09.10); ID: 153024.
2. Chlebowo, 1 km N, pow. gryfiński, ZP, SPK-PB, AB-93; 20.10.2009; buczyna; ściółka; GD; fot., zieln. (ZBŚRiL PAN, 9/GD/8.09.10); ID: 152863.
3. Dobropole Gryfińskie, 1,3 km N, pow. gryfiński, ZP, SPK-PB, N2000 Wzgórza Bukowe, AB-94; 19.10.2009; kwaśna dąbrowa; ściółka; GD; fot., zieln. (ZBŚRiL PAN, 17/GD/3.09.10); ID: 152851.
4. Świebodzin, pow. świebodziński, LB, AD-19; 09.11.2006; las mieszany; ściółka; TŚ; fot., zieln. (TŚ, 570); ID: 168402.
5. Pawłowo, 1,4 km SW, pow. gnieźnieński, WP, Nadl. Czarniejewo, leśn. Linery, oddz. 54, CC-92; 15.11.2009; las liściasty; liść dębu; BK; fot., zieln. (ZBŚRiL PAN, 1/BK/29.03.10); ID: 156175.
6. Gaj, 1 km SE, pow. gnieźnieński, WP, PoPK, Nadl. Gniezno, leśn. Stary Dwór, oddz. 6, CC-95; 22.11.2009; przydroże leśnej drogi; liść dębu; BK; fot., zieln. (ZBŚRiL PAN, 3/BK/29.03.10); ID: 156021.
7. Drwinia, 1,5 km NW, pow. bocheński, MP, EF-63; 08.11.2009; las liściasty; liście dębu; APK; fot., zieln. (ZBŚRiL PAN, 12/APK/2.09.10); ID: 153722.

***Clavariadelphus pistillaris* (L.) Donk; Ch, V**

1. Kołobrzeg-Podczele, 1,5 km S, pow. kołobrzegiński, ZP, Nadl. Gościno, oddz. 41a, N2000 „Trzebiatowsko – Kołobrzegiński Pas Nadmorski”, BB-01; 01.10.2010; buczyna; ziemia; TT; ZA; fot.; ID: 176477.

***Clavariadelphus truncatus* (Quél.) Donk; Ch, E**

1. Między Mszaną i Ropianką, pow. krośnieński, PK, JPK, N2000 Beskid Niski, FG-21; 08.10.2006; las mieszany; ziemia; AH; AK; fot.; ID: 77780
2. Okolice Trzciany, pow. krośnieński, PK, N2000 Beskid Niski, FG-22; 19.09.2010; las jodłowy; ziemia; AH; fot.; ID: 175949.

***Clavicornona pyxidata* (Pers.) Doty; V**

1. Gdańsk-Oliwa, Dolina Zielona, pow. Gdańsk, PM, TPK, CA-89; 16.08.2009; las

mieszany; zmurszałe drewno; MWR; JG; fot., zieln. (ZBŚRiL PAN, 12/MWR/16.11.10); ID: 141398.

2. Jankowice, 2 km S, pow. radomszczański, LD, DE-54; 23.08.2009; las mieszany; sterta murszejących kłód; JN; fot., zieln. (ZBŚRiL PAN, 20/JN/18.08.10); ID: 142772.

3. Klekowiec, 1,5 km E, pow. radomszczański, LD, DE-56; 14.07.2007; zadrzewienie (drzewa liściaste); murszejący pień wierzby; JN; fot., zieln. (ZBŚRiL PAN, 18/JN/13.12.10); ID: 101212.

4. Rez. Cisy w Serednicy, pow. leski, PK, FG-28; 25.08.2006; las jodłowy; drewno *Salix caprea*; PCh; SP; fot., zieln. (ZBŚRiL PAN, 37/PC/3.07.08); ID: 40431.

***Clavulinopsis helvola* (Pers.) Corner**

1. Okolice Woli Niżnej, pow. krośnieński, PK, N2000 Beskid Niski, FG-33; 09.10.2010; las mieszany; ziemia; AH; fot., zieln. (ZBŚRiL PAN, 12/AH/11.11.10); ID: 177744.

***Clitocybe phaeoptalma* (Pers.) Kuyper; R**

1. Nowy Dworek, 3 km W, pow. świebodziński, LB, AD-09; 22.10.2009; przydroże w lesie liściastym; ściółka; TŚ; fot., zieln. (TŚ, 98/2009); ID: 167505.

2. Wilkowo, 3 km SW, pow. świebodziński, LB, AD-18; 25.09.2008; przydroże w lesie mieszanym; ściółka; TŚ; fot., zieln. (TŚ, 1012); ID: 167498.

***Clitocybe sinopica* (Fr.) P. Kumm.**

1. Huta Brudzka, 1 km N, pow. radomszczański, LD, DE-35; 28.06.2009; skraj lasu mieszanego; ziemia; JN; fot., zieln. (ZBŚRiL PAN, 13/JN/15.12.10); ID: 136581.

2. Czyżów, 1,8 km N, pow. bełchatowski, LD, DE-35; 03.05.2010; kępa osik; ziemia; JN; fot., zieln. (ZBŚRiL PAN, 2/JN/15.12.10); ID: 164531.

3. Łękińsko, 2,5 km SE, pow. bełchatowski, LD, DE-35; 30.05.2010; pobocze szosy w lesie sosnowym; ziemia; JN; fot., zieln. (ZBŚRiL PAN, 12/JN/15.12.10); ID: 166240.



4. Kamieńsk, ul. Wojska Polskiego, pow. radomszczański, LD, DE-36; 31.05.2010; las sosnowy na terenie przedsiębiorstwa; ziemia; JN; fot., zieln. (ZBŚRiL PAN, 10/JN/15.12.10); ID: 166239.

5. Słostowice, 2 km W, pow. radomszczański, LD, DE-46; 03.06.2009; las sosnowy; ziemia; JN; fot., zieln. (ZBŚRiL PAN, 5/JN/15.12.10); ID: 134484.

6. Grzebień, 1 km SE, pow. radomszczański, LD, DE-56; 13.05.2010; pobocze drogi w lesie sosnowym; ziemia; JN; fot., zieln. (ZBŚRiL PAN, 8/JN/15.12.10); ID: 165209.

7. Nowy Broniszew, 3 km NE, pow. częstochowski, SL, DE-64; 11.06.2009; pobocze drogi w lesie sosnowym; ziemia; JN; fot., zieln. (ZBŚRiL PAN, 9/JN/15.12.10); ID: 134487.

8. Ojrzeń, pow. radomszczański, LD, DE-66; 23.05.2010; las sosnowy; ziemia; JN; fot., zieln. (ZBŚRiL PAN, 11/JN/15.12.10); ID: 165772.

***Coltricia cinnamomea* (Jacq.) Murrill; I**

1. Tomaszów, 1 km N, pow. radomszczański, LD, DE-45; 05.09.2010; droga pomiędzy lasem sosnowym a dąbrową; ziemia; JN; fot., zieln. (ZBŚRiL PAN, 11/JN/13.12.10); ID: 177236.

2. Wola Kotkowska, 1,8 km W, pow. piotrkowski, LD, DE-47; 21.08.2010; las mieszany; ziemia; JN; fot., zieln. (ZBŚRiL PAN, 2/JN/9.12.10); ID: 171183.

3. Adamów, 0,8 km NW, pow. radomszczański, LD, DE-54; 22.08.2010; las mieszany; ziemia; JN; fot., zieln. (ZBŚRiL PAN, 13/JN/8.12.10); ID: 171177.

4. L. Strzałków, 1 km S, pow. radomszczański, LD, DE-56; 24.07.2009; las mieszany; ziemia; JN; fot., zieln. (ZBŚRiL PAN, 6/JN/15.12.10); ID: 138822.

5. Kruszyna, 3 km NW, pow. częstochowski, SL, DE-64; 02.08.2009; las sosnowo-dębowy; ziemia; JN; fot., zieln. (ZBŚRiL PAN, 3/JN/15.12.10); ID: 139854.

***Copocybe aporos* Kits van Wav.**

1. Świeradów-Zdrój, pow. lubański, DS, AE-67; 08.05.2010; przydroże; ziemia; TŚ; fot., zieln. (TŚ, 21/2010); ID: 168267.

***Copocybe rostellata* (Velen.) Hauskn. & Svrček; BwCL**

1. Lubogóra, 1 km N, pow. świebodziński, LB, AD-19; 14.09.2008; przydroże; ziemia; TŚ; fot., zieln. (TŚ, 1048); ID: 168171.

***Coprinus angulatus* Peck non J.E. Lange**

1. Stobiecko Szlacheckie, żwirownia „KO-SMIN”, pow. radomszczański, LD, DE-45; 24.10.2009; obrzeża żwirowni; kawałki drewna; JN; BG; fot., zieln. (BGF/BF/091024/0001); ID: 156550.



Fot. 7. Czernidłak kanciaszozarodnikowy *Coprinus angulatus*, ID: 156550. Fot. Jacek Nowicki

Fot. 7. *Coprinus angulatus*, ID: 156550. Photo Jacek Nowicki

***Coprinus bisporus* J.E. Lange; E**

1. Stobiecko Miejske, 2 km S od skrzyżowania dróg krajowych 1 i 42, pow. radomszczański, LD, DE-55; 27.04.2010; skraj lasu i łąk; resztki siana; JN; BG; fot., zieln. (BGF/BF/100427/0002); ID: 167123.

***Coprinus cinereus* (Schaeff.) Gray**

1. Koźminek, 0,5 km W, pow. świebodziński, LB, BD-20; 13.07.2009; pole uprawne; sterta obornika; TŚ; fot., zieln. (TŚ, 31/2009); ID: 168163.

***Coprinus flocculosus* (DC.) Fr.; R**

1. Żdźary, pow. wieruszowski, LD, CE-37; 13.05.2010; trawnik; ziemia; PZ; BG; fot., zieln. (BGF/BF/100514/0002); ID: 167053.

***Coprinus impatiens*** (Fr.) Quél.

1. Świebodzin, pow. świebodziński, LB, AD-19; 09.11.2006; zbiorowisko z podzwiazku *Daucio-Melilotenion*; ziemia; TŚ; fot., zieln. (TŚ, 566); ID: 168397.

***Coprinus kuehneri*** Uljé & Bas

1. Modliszewko, 2,7 km E, pow. gnieźniński, WP, Nadl. Gniezno, leśn. Brody, oddz. 133, CC-73; 18.05.2008; źródłisko w lesie liściastym; kawałek drewna; BK; BG; fot., zieln. (BGF/BF/BK/080518/0001); ID: 178201.

***Coprinus picaceus*** (Bull.) Gray; V

1. Nienawiszcz, 1,3 km SW, pow. obornicki, WP, N2000 „Buczyna w Długiej Goślinie”, Nadl. Łopuchówko, leśn. Buczyna, oddz. 98, BC-79; 07.10.2010; buczyna; ziemia; BK; fot., zieln. (ZBŚRiL PAN, 9/BK/8.12.10); ID: 177849.



Fot. 8. Czernidłak pstry *Coprinus picaceus*, ID: 177849. Fot. Barbara Kudławiec

Fot. 8. *Coprinus picaceus*, ID: 177849. Photo Barbara Kudławiec

2. Gdańsk, Lasy Oliwskie, pow. Gdańsk, PM, oddz.129, DA-80; 05.09.2009; polana w lesie bukowym; ziemia; WCh; fot., zieln. (BGF/BF/WCh/090905/0001); ID: 144132.

***Coprinus stercoreus*** (Scop.) Fr.

1. Radomsko-Stobiecko Miejskie, 1,5 km S od skrzyżowania dróg krajowych 1 i 42, pow. radomszczański, LD, DE-55; 15.05.2010; wąski pas dąbrowy (dęby czerwone); odchody zają-

ca; JN; BG; fot., zieln. (BGF/BF/100515/0004); ID: 167122.

***Cortinarius violaceus*** (L.) Gray; V

1. Kijów, 1 km S, pow. częstochowski, SL, DE-54; 20.09.2010; las mieszany; ziemia; JN; fot., zieln. (ZBŚRiL PAN, 4/JN/2.11.10); ID: 175114.

2. Łęg, 2 km N, pow. częstochowski, SL, DE-55; 12.08.2009; las mieszany; ziemia; JN; fot., zieln. (ZBŚRiL PAN, 5/JN/17.08.10); ID: 141591.

3. Klekowiec, 1 km E, pow. radomszczański, LD, DE-56; 30.08.2009; skraj boru sosnowego; ziemia; JN; fot., zieln. (ZBŚRiL PAN, 4/JN/17.08.10); ID: 144128.

4. Orzechówek, 1,5 km SW, pow. radomszczański, LD, DE-56; 11.09.2009; las mieszany; ziemia; JN; fot., zieln. (ZBŚRiL PAN, 6/JN/17.08.10); ID: 145027.

5. L. Strzałków, 0,3 km S, pow. radomszczański, LD, DE-56; 15.08.2005 i 19.09.2010; las jodłowo-dębowy; ziemia; JN; fot., zieln. (ZBŚRiL PAN, 5/JN/2.11.10); ID: 101036 i 175909.

6. Grzebień, 1 km S, pow. radomszczański, LD, DE-56; 24.09.2010; las sosnowo-bukowy; ziemia; JN; zieln. (ZBŚRiL PAN, 7/JN/2.11.10); ID: 175641.

7. Ujazdówek, 1 km S, pow. radomszczański, LD, DE-57; 13.09.2010; las mieszany; ziemia; JN; fot., zieln. (ZBŚRiL PAN, 20/JN/15.11.10); ID: 178138.

8. Widzówek, 1,5 km N, pow. częstochowski, SL, DE-65; 06.09.2009 i 11.09.2010; las mieszany; ziemia; JN; fot., zieln. (ZBŚRiL PAN, 3/JN/17.08.10); ID: 144823 i 180072.

9. Kłomnice, pow. częstochowski, SL, DE-65; 18.08.2007; las mieszany; ziemia; KKo; fot., zieln. (ZBŚRiL PAN, 17/KK/1.09.10); ID: 74098.

10. Budzów, 1,1 km NW, pow. radomszczański, LD, DE-78; 08.09.2010; las liściasty; ziemia; JN; fot., zieln. (ZBŚRiL PAN, 6/JN/2.11.10); ID: 173052.

***Crepidotus luteolus*** (Lambotte) Sacc.; V

1. Świebodzin, pow. świebodziński, LB, AD-19; 08.11.2006; zarośla; gałązki *Salix caprea*; TŚ; fot., zieln. (TŚ, 561); ID: 168387.

***Crepidotus mollis* (Schaeff.) Staudé var. *calolepis* (Fr.) Pilát**

1. Szczecin, nad Stawem Kiełpińskim, 0,6 km S od wiaduktu autostrady nad ul. Kozią, pow. Szczecin, ZP, SPK-PB, N2000 Wzgórza Bukowe, AB-84; 26.06.2009; brzeg leśnego jeziora; konary jaworu; GD; fot., zieln. (ZBŚRiL PAN, 3/GD/29.12.10); ID: 139132.

2. Szczecin, 1,8 km SE od wiaduktu autostrady nad ul. Kozią, pow. Szczecin, ZP, SPK-PB, N2000 Wzgórza Bukowe, AB-94; 26.06.2009; buczna pomorska; pień osiki; GD; fot., zieln. (ZBŚRiL PAN, 4/GD/29.12.10); ID: 139133.



Fot. 9. Ciżmówka miękka odmiana drobnołuskowa *Crepidotus mollis* var. *calolepis*, ID: 139133. Fot. Grażyna Domian

Fot. 9. *Crepidotus mollis* var. *calolepis*, ID: 139133. Photo Grażyna Domian

***Cytidia salicina* (Fr.) Burt.; E**

1. Sokołowo, 2,2 km NE, pow. gnieźnieński, WP, PoPK, Nadl. Gniezno, leśn. Stary Dwór, oddz. 5, CC-95; 03.12.2009 i 08.08.2010; śródleśne obniżenie terenu; gałązki wierzby; BK; fot., zieln. (ZBŚRiL PAN, 10/BK/29.03.10); ID: 154717 i 180841.

2. Łęg, pow. częstochowski, SL, DE-55; 12.10.2010; brzeg rzeki; gałązki wierzby; JN; fot., zieln. (ZBŚRiL PAN, 4/JN/7.12.10); ID: 177982.

3. Bobry, 1,3 km SW, pow. radomszczański, LD, DE-55; 03.10.2010; grupa drzew nad rzeczką; gałązki wierzby; JN; fot., zieln. (ZBŚRiL PAN, 14/JN/7.12.10); ID: 179696.

***Datronia mollis* (Sommerf.) Donk**

1. Chlebowo, 1,3 km SE, pow. gryfiński, ZP, N2000 Jeziora Wełtyńskie, AB-93; 23.06.2006; brzeg oczka śródpolnego; drewno (suchy grab); GD; fot., zieln. (ZBŚRiL PAN, 4/GD/29.11.06); ID: 35489.

2. Kościerzyna, pow. kościerski, PM, CB-16; 17.08.2006; buczyna; drewno buka; MWR; fot., zieln. (ZBŚRiL PAN, 11/MWR/3.07.08); ID: 38523.

3. Gdańsk-Oliwa, TPK, pow. Gdańsk, PM, leśn. Matemblewo, DA-80; 02.02.2008; las mieszany; gałązki buka; MWR; fot., zieln. (ZBŚRiL PAN, 7/MWR/10.11.10); ID: 90966.

***Delicatula integrella* (Pers.) Fayod**

1. Kijów, 0,7 km W, pow. częstochowski, SL, DE-54; 05.07.2009; fragment liściasty w lesie sosnowym; kłoda; JN; fot., zieln. (ZBŚRiL PAN, 13/JN/18.08.10); ID: 137685.

2. Kijów, 1,5 km SW, pow. częstochowski, LD, DE-54; 05.07.2009; las mieszany; kłoda drzewa liściastego; JN; fot., zieln. (ZBŚRiL PAN, 15/JN/18.08.10); ID: 137686.

3. L. Sowinek, 1 km SW, pow. radomszczański, LD, DE-57; 04.07.2009; JN; las mieszany; kłoda jodły; fot., zieln. (ZBŚRiL PAN, 16/JN/18.08.10); ID: 137687.

***Dermoloma pseudocuneifolium* Herink.; BwCL**

1. Gdańsk-Oliwa, ul. Michałowskiego, pow. Gdańsk, PM, DA-80; 09.08.2010; trawnik; ziemia; MWR; TŚ; fot., zieln. (TŚ sine num.); ID: 172176.

***Diplomitoporus flavescens* (Bres.) S. Domański; R**

1. Białogóra, pow. pucki, PM, N2000 Białogóra, CA-36; 22.10.2006 i 19.10.2008; las; martwa sosna i karpa sosny; MWR; fot., zieln. (ZBŚRiL PAN, 1/MWR/11.11.10, 5/MWR/10.11.10, 7/MWR/9.11.10, 16/MWR/10.11.10, i 1/MWR/10.11.10); ID: 47802, 47806, 47808, 47810 i 119567.

2. Tuskowy, pow. kościerski, PM, N2000 Bory Tucholskie, CB-14; 09.12.2007 i 06.09.2008; las sosnowy; martwa sosna; MWR; fot., zieln. (ZBŚRiL PAN, 2/MWR/9.11.10 i 8/MWR/9.11.10); ID: 86952 i 114835.
3. Tuskowy, pow. kościerski, PM, N2000 Bory Tucholskie, CB-24; 24.06.2007; las sosnowy; martwa sosna; MWR; fot., zieln. (ZBŚRiL PAN, 14/MWR/9.11.10); ID: 69812.
4. Między m. Tuskowy i Kalisz, pow. kościerski, PM, N2000 Bory Tucholskie, CB-24; 05.08.2006; młodnik sosnowy; martwa sosna; MWR; fot., zieln. (ZBŚRiL PAN, 15/MWR/3.07.08); ID: 37565
5. Kalisz, pow. kościerski, PM, N2000 Bory Tucholskie, CB-24; 08.07.2007; las sosnowy; martwa sosna; MWR; fot., zieln. (ZBŚRiL PAN, 20/MWR/10.11.10); ID: 70922.
6. Gdańsk-Oliwa, Dolina Zielona, pow. Gdańsk, PM, TPK, DA-80; 31.07.2008; las mieszany; drewno; MWR; fot., zieln. (ZBŚRiL PAN, 11/MWR/9.11.10); ID: 108168.
7. Czyżów, 1 km W, pow. bełchatowski, LD, DE-35; 26.07.2009; JN; las sosnowy; martwe sosny; fot., zieln. (ZBŚRiL PAN, 9/JN/18.08.10); ID: 138835.
8. Kalisko, 2,5 km S, pow. bełchatowski, LD, DE-35; 31.08.2009; las sosnowo-brzozowy; martwa sosna; JN; fot., zieln. (ZBŚRiL PAN, 10/JN/18.08.10); ID: 143366.
9. Żaby, 1,5 km W, pow. radomszczański, LD, DE-45; 28.11.2009; drągowina sosnowa; martwe sosny; JN; fot., zieln. (ZBŚRiL PAN, 2/JN/17.08.10); ID: 154321.
10. Kuźnica, 1 km E, pow. radomszczański, LD, DE-46; 01.08.2009; las sosnowy; pnie martwych sosen; JN; fot., zieln. (ZBŚRiL PAN, 22/JN/18.08.10); ID: 139481.
11. Gertrudów, 1 km SW, pow. radomszczański, LD, DE-46; 15.08.2009; las sosnowy; martwe sosny; JN; fot., zieln. (ZBŚRiL PAN, 4/JN/18.08.10); ID: 143031.
12. Brodowe, 1 km NW, pow. radomszczański, LD, DE-55; 12.08.2009; las sosnowy; martwe sosny; JN; fot., zieln. (ZBŚRiL PAN, 6/JN/18.08.10); ID: 141587.

13. Promnice, ok 1,5 km SW, Zameczek Myśliwski, pow. tyski, SL, DF-62; 01.04.2009; zagajnik sosnowy; sosna; JaG; JG; fot., zieln. (ZBŚRiL PAN, 5/JG/8.09.10); ID: 138815.

*Disciseda candida* (Schwein.) Lloyd; E

1. Świebodzin, pow. świebodziński, LB, AD-19; 09.11.2006; zbiorowisko z podzwiazku *Dauco-Melilotenion*; ziemia; TŚ; fot., zieln. (TŚ, 571); ID: 168404.

*Ditiola peziziformis* (Lév.) D.A. Reid

1. Kijów, 1,8 km SW, pow. częstochowski, SL, DE-54; 05.07.2009; las liściasty; martwe drzewo liściaste; JN; JW; fot., zieln. (ZBŚRiL PAN, 2/JN/19.04.10 i u JW); ID: 160886.

*Entoloma nitens* (Vel.) Noordel.; BwCL

1. Przełazy, 3 km S, pow. świebodziński, LB, AD-18; 17.06.2009; las mieszany; ziemia; TŚ; fot., zieln. (TŚ, 25/2009); ID: 168160.

*Entoloma sordidulum* (Kühner & Romagn.) P.D. Orton; BwCL

1. Łągów, 1 km N, pow. świebodziński, LB, ŁPK; AD-07; 28.06.2009; polana w lesie liściastym; ziemia; TŚ; fot., zieln. (TŚ, 27/2009); ID: 168161.

*Entoloma undatum* (Gillet) M.M. Moser

1. Przełazy, 2 km S, pow. świebodziński, LB, AD-18; 09.08.2006; łęg jesionowo-olchowy; ziemia; TŚ; fot., zieln. (TŚ, 1067); ID: 168157.

*Erythricium laetum* (P. Karst.) J. Erikss. & Hjortstam; E

1. Piaszczyce, 3 km NW, MOSiR „Fryszka”, pow. radomszczański, LD, DE-46; 25.03.2010; zadrzewienia (drzewa liściaste); podstawa osiki, na korze, gałązkach i liściach; JN; fot., zieln. (ZBŚRiL PAN, 2/JN/16.12.10); ID: 163008.
2. Bobry, 1,5 km SW, pow. radomszczański, LD, DE-55; 20.03.2010; nadrzeczne zadrzewienia; gałąź; JN; DK; fot., zieln. (ZBŚRiL PAN, 3/JN/16.12.10); ID: 162349.

3. Lgota Mała, 1,5 km N, pow. częstochowski, SL, DE-65; 28.03.2010; zadrzewienia nad ciekim wodnym; gałąź olchy; JN; fot., zieln. (ZBŚRiL PAN, 5/JN/16.12.10); ID: 162350.

4. Widzów, 1,3 km NE, pow. częstochowski, SL, DE-65; 08.04.2010; ols; gałęzie; JN; fot., zieln. (ZBŚRiL PAN, 4/JN/16.12.10); ID: 162810.

***Exidia recisa* (Ditm.) Fr.; V**

1. Wysoka Gryfińska, 1,5 km E, pow. gryfiński, ZP, SPK-PB, N2000 Wzgórza Bukowe, AB-93; 27.12.2009; mokradło; gałęzie wierzby; GD, KK; GD; fot., zieln. (ZBŚRiL PAN, 8/GD/10.09.10); ID: 156911.

2. Binowo, 1,6 km SE, pow. gryfiński, ZP, SKP-PB, N2000 Wzgórza Bukowe, AB-94; 28.11.2009; mokradło zarastające łożą; gałązki wierzby; GD; ZBŚRiL PAN, 16/GD/8.09.10); ID: 155591.

3. Kołowo, 0,9 km SE, pow. gryfiński, ZP, SKP-PB, N2000 Wzgórza Bukowe, AB-94; 02.01.2010; zarastająca łożą turzycowa łąka; gałęzie łoży; GD; fot., zieln. (ZBŚRiL PAN, 3/GD/10.09.10); ID: 157179.

4. Gryfino, około 0,3 km S od mostu drogowego (Gryfino-Mescherin) nad Odrą Zachodnią, pow. gryfiński, ZP, PKDDO, N2000 Dolina Dolnej Odry, AC-02; 29.12.2009; torfowisko niskie; gałęzie łoży; GD; fot., zieln. (ZBŚRiL PAN, 7/GD/10.09.10); ID: 156915.

5. Łagów, około 4 km N; projektowany użytek ekologiczny Storczykowa Łąka; pow. świebodziński, LB, N2000 „Buczyny Łagowsko-Sulęcińskie”, ŁPK, AD-07; 10.04.2010; zarośla łoży; gałęzie łoży; BK; fot., zieln. (ZBŚRiL PAN, 8/BK/7.12.10); ID: 178960.

6. Starczanowo, 2 km NW, pow. poznański, WP, N2000 „Biedrusko”, Nadl. Łopuchówko, leśn. Uchorowo, oddz. 210, BC-79; 07.04.2010; niewielkie łożowisko w lesie mieszanym; gałęzie łoży; BK; fot., zieln. (ZBŚRiL PAN, 1/BK/7.12.10); ID: 178977.

7. Trzciel, pow. międzyrzecki, LB, N2000 „Jeziora Pszczewskie i Dolina Obry”, PPK, Nadl. Trzciel, BD-01; 11.04.2010; łożowisko; ga-

łęzie łoży; BK; fot., zieln. (ZBŚRiL PAN, 7/BK/8.12.10); ID: 178956.

8. Mielno, 1,9 km SE, pow. gnieźnieński, WP, Nadl. Gniezno, leśn. Brody, oddz. 53, CC-73; 21.03.2010; łożowisko; gałęzie łoży; BG; fot., zieln. (ZBŚRiL PAN, 8/BK/8.12.10); ID: 179084.

9. Modliszewko, 2,7 km NE, S kraniec jeziora Ławiczno, pow. gnieźnieński, WP, Nadl. Gniezno, leśn. Brody, oddz. 102, CC-73; 21.03.2010; łożowisko; gałęzie łoży; BK; fot., zieln. (ZBŚRiL PAN, 13/BK/7.12.10); ID: 179121.

10. Promno, 2 km E, pow. poznański, WP, N2000 „Ostoja koło Promna”, PKP, Nadl. Czarniejewo, leśn. Promno, oddz. 239, CC-91; 28.03.2010 i 14.11.2010; łożowisko; gałęzie łoży; BK; fot., zieln. (ZBŚRiL PAN, 12/BK/7.12.10); ID: 178966 i 180837.

11. Sokołowo, 2,2 km NE, pow. gnieźnieński, WP, PoPK, Nadl. Gniezno, leśn. Stary Dwór, oddz. 5, CC-95; 03.12.2009; śródleśne obniżenie terenu; gałęzie wierzby; BK; fot., zieln. (ZBŚRiL PAN, 7/BK/29.03.10); ID: 154706.

12. Ogrodniczki, około 0,3 km E, pow. białostocki, PD, N2000 Puszcza Knyszyńska i Ostoja Knyszyńska, GC-01; 28.10.2009; młody las sosnowy z domieszką drzew liściastych; gałąź wierzby; MG; fot., zieln. (ZBŚRiL PAN, 14/MG/19.04.10); ID: 155630.

***Exidia saccharina* Fr.**

1. Szczecin, 1,8 km S od wiaduktu autostrady nad ul. Mączną, SPK-PB, pow. Szczecin, ZP, AB-93; 19.07.2009; kępa modrzewi w buczynie; pień modrzewia; KK; DG; fot., zieln. (ZBŚRiL PAN, 1/BK/7.09.10); ID: 139316.

2. Mielno, 2,9 km SE, pow. gnieźnieński, WP, Nadl. Gniezno, oddz. 86, CC-73; 19.04.2009; las mieszany; pień sosny; BK; fot., zieln. (ZBŚRiL PAN, 18/BK/29.03.10); ID: 155994.

3. Goranin, 0,7 km NW, pow. gnieźnieński, WP, Nadl. Czarniejewo, leśn. Linery, oddz. 84, CC-92; 01.03.2009 i 30.12.2009; las mieszany; pień sosny; BK; fot., zieln. (ZBŚRiL PAN, 16/BK/29.03.10); ID: 155954 i 156859.

4. Goranin, 0,5 km NE, pow. gnieźnieński, WP, Nadl. Czarniejewo, leśn. Linery, oddz. 83, CC-92; 01.03.2009 i 30.12.2009; las mieszany; pień sosny; BK; fot., zieln. (ZBŚRiL PAN, 17/BK/29.03.10); ID: 155956 i 156858.
5. Pawłowo, 1,5 km SW, pow. gnieźnieński, WP, Nadl. Czarniejewo, leśn. Linery, oddz. 82, CC-92; 30.12.2009; las mieszany; złom sosny; BK; fot., zieln. (ZBŚRiL PAN, 20/BK/29.03.10); ID: 156861.
6. Sokołowo, 2,5 km NE, pow. gnieźnieński, WP, N2000 „Pojezierze Gnieźnieńskie”, PoPK, Nadl. Gniezno, leśn. Stary Dwór, oddz. 12, CC-95; 03.12.2009; las mieszany; pień sosny; BK; fot., zieln. (ZBŚRiL PAN, 9/BK/29.03.10); ID: 154712.
7. Jezierce, 0,5 km S, pow. gnieźnieński, WP, Nadl. Czarniejewo, leśn. Jezierce, oddz. 152, CD-01; 27.12.2009; las mieszany; pnie sosny; BK; fot., zieln. (ZBŚRiL PAN, 19/BK/29.03.10); ID: 156553.
8. Borowa, 1,5 km NE, pow. radomszczański, LD, DE-35; 22.10.2008; las mieszany; martwa sosna; JN; fot., zieln. (ZBŚRiL PAN, 7/JN/17.08.10); ID: 119342.
9. Brodowe, 1 km NW, pow. radomszczański, LD, DE-55; 12.08.2009; las sosnowy; martwe sosny; JN; fot., zieln. (ZBŚRiL PAN, 5/JN/18.08.10); ID: 141586.
10. Łęg, 1,5 km NE, pow. częstochowski, SL, DE-55; 21.11.2009; drągowiny sosnowe; korony leżących sosny; JN; fot., zieln. (ZBŚRiL PAN, 3/JN/18.08.10); ID: 154325.
11. Radziechowice I, 1,3 km SE, pow. radomszczański, LD, DE-55; 12.08.2009; przyleśna łąka; żerdź sosnowa; JN; fot., zieln. (ZBŚRiL PAN, 7/JN/18.08.10); ID: 143027.
12. Bobry, 1 km S, pow. radomszczański, LD, DE-65; 31.10.2009; skraj leśnego obniżenia; leżąca sosna; JN; fot., zieln. (ZBŚRiL PAN, 8/JN/18.08.10); ID: 155098.
13. Tychy, około 1 km NW, pow. Tychy, SL, DF-62; 01.04.2009; las mieszany; karpa sosny; JaG; JG; fot., zieln. (ZBŚRiL PAN, 8/JG/8.09.10); ID: 138813.

*Exidia truncata* Fr. (= *E. glandulosa* (Bull.): Fr. syn. sensu Wojewoda 2003); **R**

1. Poznań-Radojewo, 2,1 km NE, pow. Poznań, WP, N2000 „Biedrusko”, BC-99; 24.08.2008; las liściasty; gałąź; BK; fot., zieln. (ZBŚRiL PAN, 12/BK/10.09.10); ID: 111639.

*Fistulina hepatica* (Schaeff.) Fr.; **Ch, R**

1. Rez. Świdwie, pow. policki, ZP, AB-62; 26.09.2010; aleja dębowa; dąb; KO; fot.; ID: 176564.
2. Węgorz-Gunice, 1,6 km E, pow. policki, ZP, AB-62; 31.10.2010; las mieszany; dąb; KO; fot.; ID: 178665.
3. Łęknica, Park Mużakowski, pow. żarski, LB, AD-93; 29.08.2009; park; pień dębu; RO; fot.; ID: 179948.
4. Między L. Łopuchówko a osadą Głębozec, pow. poznański, WP, KPZ, BC-79; 27.08.2006; las mieszany; pniak dębu; MW; fot., zieln. (ZBŚRiL PAN, 4/MW/2.09.10); ID: 39759.
5. Prężyca, 3 km W, pow. wrocławski, DS, BE-38; 03.10.2010; las dębowy; dąb; GB; fot.; ID: 176864.
6. Rez. Jar Rzeki Raduni, pow. kartuski, PM, CA-98; 03.10.2010; łęg; leżące martwe dęby; MWR; fot.; ID: 176816.
7. Kleszczewo, rez. Dolina Kłodawy, pow. starogardzki, PM, CB-09; 21.08.2010; las mieszany; dąb; MWR; fot.; ID: 171293.
8. Pawłowo, 1,9 km SW, pow. gnieźnieński, WP, Nadl. Czarniejewo, leśn. Linery, oddz. 83, CC-92; 07.09.2010; las mieszany; pniak; BK; fot.; ID: 172770.
9. Leśniewo, 1 km SE, pow. gnieźnieński, WP, N2000 „Grądy w Czarniejewie”, Nadl. Czarniejewo, leśn. Linery, oddz. 60, CC-92; 12.09.2010; las liściasty; pniak dębu; BK; fot.; ID: 174515.
10. Sokołowo, 3,2 km E, pow. gnieźnieński, WP, N2000 „Pojezierze Gnieźnieńskie”, PoPK, Nadl. Gniezno, leśn. Skorzęcin, oddz. 22, CC-95; 05.09.2010; las mieszany; pniaki dębu; BK; fot.; ID: 172660.
11. Sokołowo, 2,5 km E, pow. gnieźnieński, WP, N2000 „Pojezierze Gnieźnieńskie”, PoPK, Nadl. Gniezno, leśn. Skorzęcin, oddz. 23, CC-95; 05.09.2010; las mieszany; pniak; BK; fot.; ID: 172662.

12. Gdańsk-Oliwa, Dolina Samborowo, pow. Gdańsk, PM, TPK, DA-80; 06.08.2010; las mieszany; dąb; MWR; fot.; ID: 169578.

13. Gdańsk-Oliwa, ul. Słowackiego, pow. Gdańsk, PM, leśn. Matemblewo, odz.122, TPK, DA-80; 24.08.2008; las mieszany; dąb; MWR; fot., zieln. (ZBŚRiL PAN, 11/MWR/10.11.10); ID: 111673.

14. Gdańsk-Oliwa, ul. Polanki, pow. Gdańsk, PM, TPK, DA-80; 11.09.2008; las mieszany; dąb; MWR; fot., zieln. (ZBŚRiL PAN, 10/MWR/9.11.10); ID: 114721.

15. Teklinów, 1,3 km NE, pow. częstochowski, SL, DE-65; 13.08.2010; las mieszany; dąb; JN; fot.; ID: 180176.

***Floccularia rickenii*** (Bohus) Wasser *ex* Bon; **BwCL**

1. Niesulów, pow. radomszczański, LD, DE-66; 01.08.2009 i 29.08.2009; las mieszany; ziemia; KKo; AM; fot., zieln. (BGF/BF/KK/090801/0001); ID: 141678 i 171951 (Gierczyk et al. 2012).

***Galerina mniophila*** (Lasch) Kühner

1. Świebodzin, pow. świebodziński, LB, AD-19; 11.11.2006; las mieszany; wśród mchów; TŚ; zieln. (TŚ, 573); ID: 168409.

***Galerina paludosa*** (Fr.) Kühner; **R**

1. Mirachowo, pow. kartuski, PM, Rez. Leśne Oczko, N2000 Lasy Mirachowskie, CA-86; 25.05.2008 i 06.06.2009; bór bagienny; mchy torfowce; MWR; fot., zieln. (ZBŚRiL PAN, 6/MWR/13.12.10); ID: 101632 i 134108.

***Galerina perplexa*** A.H. Sm.; **BwCL**

1. Rokitnica, 3 km SW, pow. świebodziński, LB, AD-28; 25.11.2006; las mieszany; wśród mchów; TŚ; fot., zieln. (TŚ, 628); ID: 168422.

***Ganoderma lucidum*** (M.A. Curtis) P. Karst.; **Ch, R**

1. Unibórz, 1,5 km NW, pow. kamieński, ZP, AB-46; 17.06.2010; las mieszany; pniak brzozy; EZ, BO, AA, PGr; EZ; fot.; ID: 168234.

2. Lgota Mała, 1,5 km N, pow. częstochowski,

SL, DE-65; 28.03.2010 i 22.06.2010; zadrzewienie (drzewa liściaste i iglaste); pniak olchy; JN; fot.; ID: 162187 i 179424.

3. Supraśl, 5-6 km NE, pow. białostocki, PD, PKPK, N2000 Puszcza Knyszyńska i Ostoja Knyszyńska, GC-02; 12.06.2010; las mieszany; pień; MG; fot.; ID: 170027.

***Geastrum fimbriatum*** Fr.; **Ch, R**

1. Kalisz, pow. kościerski, PM, N2000 Bory Tucholskie, CB-24; 02.09.2007 i 06.09.2008; brzezina z domieszką sosen; ziemia; MiWR; AK; fot., zieln. (ZBŚRiL PAN, 15/MWR/10.12.10 i 5/MWR/13.12.10); ID: 75937 i 114865.

2. Rez. Las Mariański, pow. bydgoski, KP, NPK, CC-27; 24.07.2009; grąd; ziemia; BWa, BR; AK; fot.; ID: 165695.

3. Kraków-Tyniec, Las Tyniecki, pow. Kraków, MP, DF-68; 28.07.2010; las mieszany; ziemia; WCz; fot.; ID: 170361.

4. Kraków, Skalki Twardowskiego, pow. Kraków, MP, DF-69; 24.08.2007; las mieszany; ziemia; MGm; MF; fot., zieln. (ZBŚRiL PAN, 7/MT/3.09.10); ID: 74701.

5. Rzyki Jagódki, pow. wadowicki, MP, DF-95; 21.08.2010; grąd nad rzeką; ziemia; JZ; PCh; fot.; ID: 173922.

6. Warszawa, Ogród Krasińskich, pow. Warszawa, MZ, ED-26; 14.11.2010; park miejski; ziemia; DR; AK; fot.; ID: 180272.

7. Ogrodniczki, 1,5 km E, pow. białostocki, PD, PKPK, N2000 Puszcza Knyszyńska i Ostoja Knyszyńska, GC-01; 14.07.2010; grobla; ziemia; MG; fot.; ID: 170845.

***Geastrum floriforme*** Vittad.; **Ch, E**

1. Ogrodniczki, 2 km E, pow. białostocki, PD, PKPK, N2000 Puszcza Knyszyńska i Ostoja Knyszyńska, GC-01; 10.04.2010; przydroże w lesie; ziemia; MG; fot., zieln. (ZBŚRiL PAN, 4/MG/11.01.11); ID: 163463.

***Geastrum minimum*** Schwein.; **Ch, E**

1. Bobry, 1,5 km SW, pow. radomszczański, LD, DE-65; 07.11.2010; las sosnowy; ziemia;

JN; fot., zieln. (ZBŚRiL PAN, 15/JN/7.12.10); ID: 179834.

2. Żytno, 1,7 km W, pow. radomszczański, LD, DE-67; 06.09.2010; skraj lasu sosnowego; ziemia; JN; fot.; ID: 173070.

***Geastrum pectinatum* Pers.; Ch, V**

1. Krynki, około 2 km S, pow. sokólski, PD, N2000 Puszcza Knyszyńska i Ostoja Knyszyńska, GC-04; 22.08.2010; las świerkowy; ziemia; MG; fot.; ID: 171173.

***Geastrum quadrifidum* Pers.; Ch, R**

1. L. Strzałków, 0,3 km S, pow. radomszczański, LD, DE-56; 08.08.2010; las mieszany; szczątki pniaka; JN; fot.; ID: 169867.

2. Krynki, około 2 km S, pow. sokólski, PD, N2000 Puszcza Knyszyńska i Ostoja Knyszyńska, GC-04; 22.08.2010; las świerkowy; ziemia; MG; fot.; ID: 171170.

***Geastrum rufescens* Pers.; Ch, E**

1. Gdańsk-Oliwa, Dolina Samborowo, pow. Gdańsk, PM, TPK, DA-80; 18.03.2010; las mieszany; ziemia; MWi; fot.; ID: 161536.

2. Rzyki Jagódki, pow. wadowicki, MP, DF-96; 11.09.2010; brzeg lasu świerkowo-jodłowo-bukowego; ziemia; JZ; fot.; ID: 173921.

3. Maków Podhalański, NW, pow. suski, MP, DG-07; 10.09.2009; las iglasty; ziemia; JG; fot.; ID: 160863.

***Geastrum schmidelii* Vittad., Ch., E**

1. Warszawa, Park Czesława Szczubełka, pow. Warszawa, MZ, ED-27; 12.09.2010; trawiasta skarpa; ziemia; ASa; AK; fot., zieln. (ZBŚRiL PAN, 14/AS/12.11.10); ID: 179141.

***Geastrum striatum* DC.; Ch, E**

1. Huta Brudzka, 1 km NW, pow. radomszczański, LD, DE-35; 26.07.2009; zarośla (drzewa liściaste); ziemia; JN; AK; fot., zieln. (ZBŚRiL PAN, 8/JN/16.12.10); ID: 139750.

2. Fryszlerka, pow. radomszczański, LD, DE-46; 31.07.2010; zadrzewienia (drzewa liściaste);

ziemia; JN; fot., zieln. (ZBŚRiL PAN, 16/JN/7.12.10); ID: 179502.

***Geastrum triplex* Jungh.; Ch, E**

1. Jurata, pow. pucki, PM, NmpK, DA-51; 02.03.2009; zarośla przydrożne; ziemia; MWR; fot., zieln. (ZBŚRiL PAN, 2/MWR/5.11.10); ID: 125973.

2. Gdańsk-Oliwa, Dolina Zajęcza, teren szpitala dziecięcego, pow. Gdańsk, PM, TPK, DA-80; 05.09.2010; las mieszany; ziemia; MWR; fot.; ID: 172639.



Fot. 10. Gwiazdosz potrójny *Geastrum triplex*, ID: 172639. Fot. Mirosław Wantoch-Rekowski

Fot. 10. *Geastrum triplex*, ID: 172639. Photo Mirosław Wantoch-Rekowski

3. Górka, 1 km NW, pow. radomszczański, LD, DE-66; 21.04.2010; zarośla (drzewa liściaste); ziemia; JN; fot., zieln. (ZBŚRiL PAN, 7/JN/14.06.10); ID: 163403.

4. Niesulów, pow. radomszczański, LD, DE-66; 08.09.2010; zarośla; ziemia; JN; fot.; ID: 173065.

5. Brok, pow. ostrowski, MZ, FC-62; 14.11.2010; ziemia; EP; fot.; ID: 179867.

6. Lipowiec, pow. krośnieński, PK, JPK, N2000 Beskid Niski, FG-33; 12.09.2010; las mieszany; ziemia; AH; fot.; ID: 176284.

***Gloeoporus dichrous* (Fr.) Bres.; E**

1. Borowa, 1 km NE, pow. radomszczański, LD, DE-35; 10.04.2010; las liściasty; mar-



twa brzoza; JN; fot., zieln. (ZBŚRiL PAN, 8/JN/14.06.10); ID: 163167.

2. Pytowice, 2 km SW, pow. radomszczański, LD, DE-45; 03.05.2010; las mieszany; martwa olcha; JN; fot., zieln. (ZBŚRiL PAN, 13/JN/12.11.10); ID: 164542.

3. Borowa, 1,5 km S, pow. radomszczański, LD, DE-45; 21.09.2010; las mieszany; martwa brzoza; JN; fot., zieln. (ZBŚRiL PAN, 3/JN/2.11.10); ID: 177517.

4. Kocierzowy, 1,5 km NW, pow. radomszczański, LD, DE-46; 30.08.2010; brzezina; fragment zmurszałej brzozy; JN; fot., zieln. (ZBŚRiL PAN, 1/JN/2.11.10); ID: 174694.

5. Józefów, 1,2 km N, pow. radomszczański, LD, DE-47; 04.06.2010; las sosnowo-brzozowy; kikut brzozy; JN; fot., zieln. (ZBŚRiL PAN, 1/JN/17.08.10); ID: 166540.

6. Wąglin, 1 km NE, pow. radomszczański, LD, DE-47; 04.06.2010; las brzozowo-robiniowy; na pozostałości kłód brzozowych; JN; fot., zieln. (ZBŚRiL PAN, 1/JN/23.09.10); ID: 169869.

7. Łęg, 1,4 km N, pow. częstochowski, SL, DE-55; 10.10.2008; las mieszany; kikut brzozy; JN; fot., zieln. (ZBŚRiL PAN, 13/JN/1.09.10); ID: 168989.

8. Brodowe, 1 km W, pow. radomszczański, LD, DE-55; 03.09.2010; pas brzeziny w drągowinie sosnowej; martwa brzoza; JN; fot., zieln. (ZBŚRiL PAN, 2/JN/2.11.10); ID: 174674.

***Gloeoporus taxicola*** (Pers.) Gilbertson & Ryvarden; **R**

1. Binowo, 1,3 km SW, pow. gryfiński, ZP, SPK-PB, N2000 Wzgórza Bukowe, AB-93; 25.04.2009; drzewostan mieszany; gałąź sosny; GD; fot., zieln. (ZBŚRiL PAN, 17/GD/8.09.10); ID: 130378.

***Gomphidius glutinosus*** (Schaeff.) Fr.; **R**

1. Trawice, pow. kościerski, PM, N2000 Bory Tucholskie, CB-24; 17.10.2010; las sosnowy; ziemia; MWR; fot., zieln. (ZBŚRiL PAN, 12/MWR/10.12.10); ID: 178259.

2. Kalisz, pow. kościerski, PM, N2000 Bory Tucholskie, CB-25; 14.08.2010; las świerkowy wokół cmentarza; ziemia; MWR; fot., zieln. (ZBŚRiL PAN, 2/MWR/10.12.10); ID: 171261.

3. Słostowice, 1,5 km S, pow. radomszczański, LD, DE-46; 26.09.2010; las mieszany; ziemia; JN; fot., zieln. (ZBŚRiL PAN, 20/JN/16.11.10); ID: 178675.

4. Lipnica Wielka; pow. nowotarski, MP, DG-26; 14.08.2010; las iglasty; ziemia; WCz; fot., zieln. (ZBŚRiL PAN, 21/WC/1.09.10); ID: 170385.

***Gomphidius roseus*** (Fr.) Fr.; **R**

1. Tuszki, pow. kościerski, PM, N2000 Bory Tucholskie, CB-14; 06.09.2008; las sosnowy; ziemia; MWR; fot., zieln. (ZBŚRiL PAN, 3/MWR/10.12.10); ID: 114827.

2. Dziemiany, pow. kościerski, PM, N2000 Bory Tucholskie, CB-24; 14.09.2008; bór sosnowy; ziemia; MWR; fot., zieln. (ZBŚRiL PAN, 1/MWR/10.12.10); ID: 115173.

3. Bycina, pow. gliwicki, SL, CF-29; 16.09.2006; las sosnowy; ziemia; JK; fot., zieln. (ZBŚRiL PAN, 3/JK/26.05.08); ID: 43424.

4. Prusicko, 3 km E, pow. pajęczański, LD, DE-54; 20.09.2010; skraj lasu sosnowego; ziemia; JN; fot., zieln. (ZBŚRiL PAN, 2/JN/29.10.10); ID: 175115.

5. L. Strzałków, 0,4 km S, pow. radomszczański, LD, DE-56; 04.10.2007 i 24.09.2010; las mieszany; ziemia; JN; fot., zieln. (ZBŚRiL PAN, 11/JN/16.11.10); ID: 96185 i 175642.

***Gomphus clavatus*** (Pers.) Gray; **Ch, E**

1. Puszcza Darżłubska, pow. wejherowski, PM, N2000 Puszcza Darżłubska, CA-57; 01.08.2009; las mieszany; ziemia; MWR; fot., zieln. (ZBŚRiL PAN, 8/MWR/13.12.10); ID: 139346.

2. Lipnica Wielka, SW, pow. nowotarski, MP, DG-37; 24.07.2010; las iglasty; ziemia; JG; fot.; ID: 179992.

3. Okolice Woli Niżnej, pow. krośnieński, PK, N2000 Beskid Niski, FG-33; 23.09.2010; las

mieszany; ziemia; AH; fot., zieln. (ZBŚRiL PAN, 19/AH/11.11.10); ID: 177131.

***Grifola frondosa*** (Dicks.) Gray; **Ch, V**

1. Czerniejewo, około 2,3 km NW, pow. gnieźnieński, WP, Nadl. Czerniejewo, leśn. Lineary, oddz. 133, CC-92; 06.10.2010; skraj lasu; stary dąb; BK; fot., zieln. (ZBŚRiL PAN, 6/BK/7.12.10); ID: 177930.

***Gymnopilus junonius*** (Fr.) P.D. Orton

1. Poznań, ul. Przybyszewskiego, pow. Poznań; WP, BD-08; 30.09.2010; trawnik; pozornie na ziemi; BK; AK; fot., zieln. (ZBŚRiL PAN, 1/BK/8.12.10); ID: 177853.

2. Lniska, pow. kartuski, PM, CA-89; 28.08.2008; przydroże; karpa i korzenie lipy; MWR; fot., zieln. (ZBŚRiL PAN, 20/MWR/9.12.10); ID: 111693.

3. Radomsko-Martelicha, pow. radomszczański, LD, DE-56; 26.10.2009 i 02.10.2010; zdrzewienia (drzewa liściaste); podstawa pnia jesionu; JN; fot., zieln. (ZBŚRiL PAN, 1/JN/16.12.10); ID: 151151 i 180771.

***Gyroporus castaneus*** (Bull.) Quél; **R**

1. Krzeszna (Ostrzycki Las), pow. kartuski, PM, KPK, N2000 Uroczyska Pojezierza Kaszubskiego, CA-97; 13.08.2006; las mieszany; ziemia; MiWR, MWR; fot., zieln. (ZBŚRiL PAN, 12/MWR/3.07.08); ID: 38122

2. L. Brody, około 0,6 km S, Nadl. Gniezno, oddz. 126, pow. gnieźnieński, WP, CC-73; 21.09.2008; las mieszany; ziemia; BK; JN; fot., zieln. (ZBŚRiL PAN, 2/BK/7.09.10); ID: 115060.

3. Gdańsk-Oliwa, pow. Gdańsk, PM, leśn. Matemblewo, TPK, DA-80; 15.08.2008; las mieszany; ziemia; MiWR; MWR; fot., zieln. (ZBŚRiL PAN, 4/MWR/10.12.10); ID: 109485.

4. Gdańsk, Dolina Samborowo, pow. Gdańsk, PM, TPK, DA-80; 03.08.2006; las mieszany; ziemia; MWR; fot., zieln. (ZBŚRiL PAN, 14/MWR/3.07.08); ID: 37526.

5. Łódź, Park Julianowski, pow. Łódź, LD, DD-76; 23.08.2007; trawnik; ziemia; MP; fot., zieln.

(ZBŚRiL PAN, 3/MP/3.09.10); ID: 74525.

6. Mszana, pow. krośnieński, PK, N2000 Beśkid Niski, FG-22; 09.09.2006; las mieszany; ziemia; AH; fot., zieln. (ZBŚRiL PAN, 3/AH/6.09.10); ID: 43952.

***Gyroporus cyanescens*** (Bull.) Quél; **R**

1. Bogucino, 1,5 km S, pow. kołobrzeski, ZP, N2000 „Dorzecze Parsęty”, BB-01; 23.08.2009; las brzozy; ziemia; TT; fot., zieln. (ZBŚRiL PAN, 12/TT/6.09.10); ID: 142944.

2. Rumia, ul. Św. Józefa, Dolina Zagórskiej Strugi, pow. wejherowski, PM, TPK, CA-68; 26.08.2009; las mieszany; ziemia; MWR; fot., zieln. (ZBŚRiL PAN, 4/MWR/8.11.10); ID: 142841.

3. Gdynia, pow. Gdynia, PM, rez. Cisowa, TPK, CA-69; 08.08.2009; żyzna buczyna pomorska i łęg olszowo-jesionowy; ziemia; MWR; fot., zieln. (ZBŚRiL PAN, 9/MWR/8.11.10); ID: 140150.

4. Męcikał, pow. chojnicki, PM, CB-44; 20.09.2009; leśna polana; ziemia; WM; fot., zieln. (ZBŚRiL PAN, 11/WM/8.09.10); ID: 145954.

5. Gdańsk-Oliwa, Dolina Zielona, pow. Gdańsk, PM, odz.122, TPK, DA-80; 13.08.2008; las mieszany; ziemia; MWR; fot., zieln. (ZBŚRiL PAN, 13/MWR/9.11.10); ID: 109254.

6. Gdańsk, Dolina Samborowo, pow. Gdańsk, PM, TPK, DA-80; 03.08.2006; las mieszany; ziemia; MWR; fot., zieln. (ZBŚRiL PAN, 16/MWR/3.07.08); ID: 37528.

7. Gajówka Adamów k. Łękińska, 1 km N, pow. bełchatowski, LD, DE-35; 21.07.2007 i 31.08.2009; las sosnowy; ziemia; JN; fot., zieln. (ZBŚRiL PAN, 7/JN/1.09.10); ID: 100893 i 143374.

8. Widawka, 1 km NW, pow. radomszczański, LD, DE-47; 15.08.2007; las mieszany; ziemia; JN; fot., zieln. (ZBŚRiL PAN, 17/JN/13.12.10); ID: 100894.

9. Kijów, 1 km S, pow. częstochowski, SL, DE-54; 02.08.2009; las sosnowy; ziemia; JN; fot., zieln. (ZBŚRiL PAN, 4/JN/1.09.10); 156362.

10. Szczepocice Prywatne, 1,5 km SW, pow.

radomszczański, LD, DE-55; 22.08.2009; bór sosnowy; ziemia; JN; fot., zieln. (ZBŚRiL PAN, 1/JN/1.09.10); ID: 143305.

11. Grzebień, 1,5 km SE, pow. radomszczański, LD, DE-56; 02.09.2009; ścieżka w lesie sosnowym; ziemia; JN; fot., zieln. (ZBŚRiL PAN, 3/JN/1.09.10); ID: 144456.

12. Wikłów, 4 km W, pow. częstochowski, SL, DE-64; 24.08.2008 i 02.08.2009; las sosnowy; ziemia; JN; fot., zieln. (ZBŚRiL PAN, 5/JN/1.09.10); ID: 110583 i 156360.

13. Wikłów, 1 km W, pow. częstochowski, SL, DE-64; 02.08.2009; las mieszany; ziemia; JN; fot., zieln. (ZBŚRiL PAN, 2/JN/1.09.10); ID: 139856.

14. Kotfín, 2,5 km E, pow. radomszczański, LD, DE-67; 11.09.2009; skraj lasu sosnowego; ziemia; JN; fot., zieln. (ZBŚRiL PAN, 6/JN/1.09.10); ID: 145037.

***Hapalopilus croceus* (Pers.) Donk; Ch, E**

1. Ruciane-Nida, pow. piski, WN, EB-69; 26.08.2009; skraj lasu mieszanego; leżący dąb (pomnik przyrody); MPA; JN; fot.; ID: 142725.

***Hericium coralloides* (Scop.) Pers.; Ch, V**

1. Myślubórz Wlk., 1,5 km S, pow. policki, ZP; AB-51; 21.10.2010; las bukowy; pień buka; KO; fot.; ID: 178256.

2. Gdańsk-Oliwa, Dolina Radości, pow. Gdańsk, PM, TPK, CA-89; 14.09.2010; las mieszany; kikut buka-pomnik przyrody; MWR; fot.; ID: 174598.

3. Parchowo, pow. bytowski, PM, CB-04; 14.09.2010; las mieszany; pień buka(?); BP; fot.; ID: 175030.

4. Bytom-Stolarzowice; 1,5 km ESE, pow. Bytom, SL, SOO Natura 2000 Podziemia Tarnogórsko-Bytomskie, DF-31; 22.09.2010; żyzna buczyna typu sudeckiego, podzespół z kopytnikiem; murzejące kłody buków; ŁK; fot.; ID: 176278.

***Hericium flagellum* (Scop.) Pers.; Ch, E**

1. L. Strzałków, 0,3 km S, pow. radomszczański, LD, DE-56; 19.09.2010; las mieszany; kłoda jodły; JN; fot.; ID: 175152.

2. Rez. Kobieles Wielkie, pow. radomszczański, LD, DE-57; 13.09.2010; las mieszany; fragmenty pni jodeł; JN; fot.; ID: 180326.

3. Między Mszaną a Ropianką, pow. krośnieński, PK, JPK, N2000 Beskid Niski, FG-21; 16.10.2010; las jodłowo-bukowy; kłoda jodły; AH; fot.; ID: 178450.

4. Między Chyrową a Myscową, pow. krośnieński, PK, N2000 Beskid Niski, FG-21; 17.10.2010; las jodłowo-bukowy; kłoda jodły; AH; fot.; ID: 178479.

5. Między Tylawą a Daliową, pow. krośnieński, PK, JPK, N2000 Beskid Niski, FG-22; 19.09.2010; las jodłowo-bukowy; pnie jodeł; AH; fot.; ID: 175955.

6. Zyndranowa, pow. krośnieński, PK, JPK, N2000 Beskid Niski, FG-32; 26.09.2010; las jodłowo-bukowy; kłoda jodły; AH; fot.; ID: 176364.

7. Rez. Cisy w Serednicy, pow. leski, PK, FG-28; 29.08.2006; las jodłowy; drewno jodły; PCh, fot., zieln. (ZBŚRiL PAN, 30/PC/3.07.08); ID: 40208.

***Hohenbuehelia fluxilis* (Fr.) P.D. Orton; R**

1. Pytowice, 2 km SW, pow. radomszczański, LD, DE-45; 03.06.2009; las mieszany; martwa kruszyna(?); JN; AK; fot., zieln. (ZBŚRiL PAN, 1/JN/17.12.10); ID: 134361.

***Hohenbuehelia geogenia* (DC.) Singer (= *H. petaloides* (Bull.) Schulzer)**

1. Brodowe, 1,3 SE, pow. radomszczański, LD, DE-55; 01.08.2010; las sosnowy z domieszką brzoź; ziemia zmieszana z korą sosnową; JN; AK; fot., zieln. (ZBŚRiL PAN, 9/JN/16.12.10); ID: 170332 (Fot. 11).

***Hydropus subalpinus* (Hohn.) Singer; R**

1. Kołowo, 2,4 km SE, pow. gryfiński, ZP, SPK-PB, N2000 Wzgórza Bukowe, AB-94; 30.05.2009; buczyna pomorska; opadłe gałązki; GD; fot., zieln. (ZBŚRiL PAN, 6/GD/29.12.10); ID: 137674.

2. Gdańsk-Oliwa, ul. Spacerowa, pow. Gdańsk, PM, TPK, CA-89; 08.08.2010; las mieszany;



Fot. 11. Bocznianka naziemna *Hohenbuehelia geogenia*, ID: 170332. Fot. Jacek Nowicki  
Fot. 11. *Hohenbuehelia geogenia*, ID: 170332.  
Photo Jacek Nowicki

gałąź; MWR; AK; fot., zieln. (ZBŚRiL PAN, 3/MWR/16.11.10); ID: 170106.

3. Gdańsk-Oliwa, okolice ul. Michałowskiego, pow. Gdańsk, PM, TPK, DA-80; 26.05.2009; las mieszany; składowisko gałęzi; MWR; AK; fot., zieln. (ZBŚRiL PAN, 2/MWR/16.11.10); ID: 133070.

4. Gdańsk-Oliwa, okolice Drogi Brzozowej, pow. Gdańsk, PM, TPK, DA-80; 03.09.2010; las mieszany; ściółka; MWR; fot., zieln. (ZBŚRiL PAN, 10/MWR/16.11.10); ID: 173700.

#### *Hygrophorus chrysodon* (Batsch) Fr.

1. Między Mszaną a Ropianką, pow. krośnieński, PK, JPK, N2000 Beskid Niski, FG-21; 16.10.2010; las jodłowo-bukowy; ziemia; AH; fot., zieln. (ZBŚRiL PAN, 1/AH/12.11.10); ID: 178446.

2. Między Tylawą a Barwinkiem, pow. krośnieński, PK, JPK, N2000 Beskid Niski, FG-32; 23.10.2010; las jodłowo-bukowy; ziemia; AH; fot., zieln. (ZBŚRiL PAN, 16/AH/11.11.10); ID: 178640.

#### *Hygrophorus nemoreus* (Pers.) Fr.

1. Wąglin, 2 km NE, pow. radomszczański, LD, DE-47; 12.09.2010; las mieszany; ziemia; JN; fot., zieln. (ZBŚRiL PAN, 13/JN/16.12.10); ID: 178683.

2. L. Strzałków, 1 km S, pow. radomszczański, LD, DE-56; 19.09.2010; las mieszany; ziemia; JN; fot., zieln. (ZBŚRiL PAN, 12/JN/16.12.10); ID: 177230.

3. Kobile Wielkie, 1 km NE, pow. radomszczański, LD, DE-57; 07.09.2009; las mieszany; ziemia; JN; fot., zieln. (ZBŚRiL PAN, 11/JN/16.12.10); ID: 144452.

4. Cadów, 2,5 km W, pow. radomszczański, LD, DE-66; 24.07.2009 i 29.08.2010; las sosnowo-dębowy; ziemia; JN; fot., zieln. (ZBŚRiL PAN, 15/JN/16.12.10); ID: 138819 i 180710.

#### *Hygrophorus pudorinus* (Fr.) Fr.; R

1. Między Mszaną a Ropianką, pow. krośnieński, PK, JPK, N2000 Beskid Niski, FG-21; 16.10.2010; las jodłowo-bukowy; ziemia; AH; fot., zieln. (ZBŚRiL PAN, 11/AH/12.11.10); ID: 178415.

2. Między Chyrową a Mysową, pow. krośnieński, PK, N2000 Beskid Niski, FG-21; 17.10.2010; las jodłowo-bukowy; ziemia; AH; fot., zieln. (ZBŚRiL PAN, 24/AH/11.11.10); ID: 178478.

3. Między Tylawą a Barwinkiem, pow. krośnieński, PK, JPK, N2000 Beskid Niski, FG-32; 23.10.2010; las jodłowo-bukowy; ziemia; AH; fot., zieln. (ZBŚRiL PAN, 11/AH/11.11.10); ID: 178626.

4. Okolice Woli Niżnej, pow. krośnieński, PK, N2000 Beskid Niski, FG-33; 09.10.2010; las jodłowo-bukowy; ziemia; AH; fot., zieln. (ZBŚRiL PAN, 20/AH/11.11.10); ID: 177817.

#### *Hygrophorus russula* (Schaeff.) Quél.; R

1. Łągów, 1 km SW, pow. świebodziński, LB, ŁPK; AD-07; 19.10.2009; las liściasty; ziemia; TŚ; fot., zieln. (TŚ, 91/2009); ID: 168568.

2. Wąglin, 2 km NE, pow. radomszczański, LD, DE-47; 12.09.2010; las liściasty; ziemia; JN; fot., zieln. (ZBŚRiL PAN, 16/JN/16.12.10); ID: 174663.

#### *Hymenochaete cruenta* (Pers.) Donk; V

1. Rez. Cisy w Serednicy, pow. leski, PK, FG-28; 25.08.2006; las jodłowy; drewno jodły;

PCh; fot., zieln. (ZBŚRiL PAN, 38/PC/3.07.08); ID: 40276.

***Hymenochaete tabacina* (Sowerby) Lév.; R**

1. Semidarżno, około 2 km E, ZP, rez. Mszar koło Semidarżna, Nadl. Gryfice, oddz. 116, pow.gryficki, AB-19; 30.11.2009; las mieszany; gałęzie buka, brzozy i świerka; GD; fot., zieln. (ZBŚRiL PAN, 1/GD/9.09.10); ID: 155612.

2. Szczecin, Jezioro Szmaragdowe, 0,4 km SE, pow. Szczecin, ZP, SPK-PB, N2000 Wzgórza Bukowe, AB-83; 08.04.2009; zadrzewienie w starej kopalni kredy; gałąź jaworu; GD; fot., zieln. (ZBŚRiL PAN, 2/GD/9.09.10); ID: 130193.

3. Chlebowo, 1,6 km NE; pow. gryfiński, ZP, SPK-PB, N2000 Wzgórza Bukowe, AB-93; 28.03.2009; łożowisko; gałęzie wierzby; GD; fot., zieln. (ZBŚRiL PAN, 5/GD/9.09.10); ID: 130184.

4. Chlebowo, 2,1 km NE, pow. gryfiński, ZP, SPK-PB, N2000 Wzgórza Bukowe, AB-93; 28.03.2009; na granicy buczyny i drzewostanu sosnowego; konary złamanej wierzby; GD; fot., zieln. (ZBŚRiL PAN, 13/GD/9.09.10); ID: 130185.

5. Binowo, 0,4 km SW, pow. gryfiński, ZP, SPK-PB, N2000 Wzgórza Bukowe, AB-93; 25.04.2009; olszyna bagienna; gałęzie wierzby; GD; fot., zieln. (ZBŚRiL PAN, 10/GD/8.09.10); ID: 130377.

6. Stare Czarnowo, 1,3 km W, pow. gryfiński, ZP, AB-94; 13.04.2009; łożowisko; gałęzie wierzby; GD; fot., zieln. (ZBŚRiL PAN, 8/GD/9.09.10); ID: 130367.

7. Binowo, 1,6 km SE, pow. gryfiński, ZP, SPK-PB, N2000 Wzgórza Bukowe, Nadl. Gryfino, leśn. Kołowo, oddz. 235, AB-94; 28.11.2009; mokradło zarastające łożą; gałęzie wierzby; GD; fot., zieln. (ZBŚRiL PAN, 18/GD/9.09.10); ID: 155590.

8. Binowo, 2,3 km SE, brzeg J. Glinna, pow. gryfiński, ZP, SPK-PB, N2000 Wzgórza Bukowe, AB-94; 28.11.2009; grąd; gałęzie leszczyny; GD; fot., zieln. (ZBŚRiL PAN, 17/GD/9.09.10); ID: 155593.

9. Gąskowo, 1,3 km W, pow. kołobrzeski, ZP, Nadl. Gościno, oddz. 72b, BB-01; 29.08.2009; zarośla wierzbowe; gałęzie wierzby; TT; fot., zieln. (ZBŚRiL PAN, 11/TT/6.09.10); ID: 143085.

10. Zieleniewo, J. Zieleniewo, pow. choszczeński, ZP, N2000 Lasy Puszczy nad Drawą, BC-20; 05.05.2009; łożowisko; gałęzie wierzby; GD; fot., zieln. (ZBŚRiL PAN, 11/GD/9.09.10); ID: 136740.

11. Rez. Jar Rzeki Raduni, pow. kartuski, PM, CA-98; 11.09.2010; łęg; gałęzie wierzby; MWR; fot., zieln. (ZBŚRiL PAN, 9/MWR/9.11.10); ID: 173730.

12. Trawice, pow. kościerski, PM, N2000 Bory Tucholskie, CB-24; 23.05.2009; staw leśny; gałęzie wierzby(?); MiWR; MWR; fot., zieln. (ZBŚRiL PAN, 2/MWR/10.11.10); ID: 132241.

13. Kalina, 0,6 km SW, pow. gnieźnieński, WP, N2000 „Pojezierze Gnieźnieńskie”, CC-84; 06.12.2009; las liściasty; konary leszczyny; BK; fot., zieln. (ZBŚRiL PAN, 8/BK/29.03.10); ID: 154922.

14. Sokołowo, 2,2 km NE; pow. gnieźnieński, WP, PoPK, Nadl. Gniezno, leśn. Stary Dwór, oddział 5, CC-95; 03.12.2009 i 08.08.2010; śródleśne obniżenie terenu; gałęzie wierzby; BK; fot., zieln. (ZBŚRiL PAN, 6/BK/29.03.10); ID: 154709 i 180845.

15. Mielno, 1,9 km SE, pow. gnieźnieński, WP, Nadl. Gniezno, leśn. Brody, oddz. 53, CC-73; 21.03.2010; las mieszany; gałęzie wierzby i leszczyny(?); BK; fot., zieln. (ZBŚRiL PAN, 7/BK/7.12.10); ID: 179085.

16. Modliszewko, 2,7 km NE, S kraniec J. Ławiczno, pow. gnieźnieński, WP, Nadl. Gniezno, leśn. Brody, oddz. 102, CC-73; 21.03.2010; łożowisko; gałęzie łoży; BK; fot., zieln. (ZBŚRiL PAN, 10/BK/7.12.10); ID: 179123.

17. Jezierce, 0,4 km N, pow. gnieźnieński, WP, Nadl. Czarniejewo, leśn. Jezierce, oddz. 143, CD-01; 27.12.2009; las mieszany; konary i gałązki leszczyny; BK; fot., zieln. (ZBŚRiL PAN, 5/BK/29.03.10); ID: 156555.

18. Wola Wiewiecka, 2 km S, pow. pajęczański, LD, DE-54; 21.11.2010; zarośla; martwe pędy wierzby; JN; fot., zieln. (ZBŚRiL PAN, 5/JN/7.12.10); ID: 179671.

19. Klekowiec, 1 km NE, pow. radomszczański, LD, DE-56; 22.11.2009 i 02.10.2010; zarośla; czeremcha(?); JN; fot., zieln. (ZBŚRiL PAN, 9/JN/1.09.10); ID: 154551 i 180775.

20. Ogrodniczki, 0,3 km E, pow. białostocki, PD, N2000 Puszcza Knyszyńska i Ostoja Knyszyńska, GC-01; 21.03.2010; las mieszany; gałązka; MG; fot., zieln. (ZBŚRiL PAN, 6/MG/24.09.10); ID: 163140.

21. Supraśl, 5-6 km E, pow. białostocki, PD, PKPK, N2000 Puszcza Knyszyńska i Ostoja Knyszyńska, GC-02; 06.04.2010; obniżenie terenu w lesie mieszanym; gałąź; MG; fot., zieln. (ZBŚRiL PAN, 2/MG/24.09.10); ID: 163147.

***Hyphodontia radula*** (Pers.) Langer & Vesterh.

1. Mostki, 3 km S, pow. świebodziński, LB, AD-18; 06.10.2006; las mieszany; gałąź; TŚ; fot., zieln. (TŚ, 545); ID: 168382.

***Inocybe maculata*** Boud.

1. Nowy Dworek, 1,5 km W, pow. świebodziński, LB, AD-09; 12.09.2009; skraj *Sphagno-Alnetum*; ziemia; TŚ; fot., zieln. (TŚ, 49/2009); ID: 168570.

***Inonotus hispidus*** (Bull.) P. Karst.; **R**

1. Sułkowice, pow. myślenicki, MP, DF-98; 03.10.2010; przydroże; żywy jesion; WCz; fot., zieln. (ZBŚRiL PAN, 3/WC/7.12.10); ID: 177156.

***Inonotus leporinus*** (Fr.) Gilb. & Ryvarden; **E**

1. Gdańsk-Oliwa, Dolina Zielona, pow. Gdańsk, PM, TPK, DA-80; 15.08.2008; skraj buczyny i łągu; pień świerka; MiWR; AK; fot., zieln. (ZBŚRiL PAN, 10/MWR/9.12.10); ID: 110266.

***Inonotus obliquus*** (Pers.) Pilát; **CCh, R**

1. Tarnów, okolice, brzeg J. Rakowo, pow. pilski, WP, BC-07; 26.10.2006; las mieszany; żywa brzoza; RP; fot., ID: 48157.

2. Między m. Cerekwica a Pamiątkowo, pow. szamotulski, WP, BC-87; 08.07.2006; las mieszany; brzoza brodawkowata; MW; zieln. (ZBŚRiL PAN, 7/MW/2.09.10); ID: 36370.

3. Białogóra, pow. pucki, PM, N2000 Białogóra, CA-36; 22.10.2006 i 03.11.2007; łąg i las sosnowy; brzozy; MWR; fot., zieln. (ZBŚRiL PAN, 11/MWR/8.11.10, 15/MWR/10.11.10 i 2/MWR/11.11.10); ID: 47809, 47811 i 83600.

4. Białogóra, pow. pucki, PM, N2000 Białogóra, CA-36; 23.07.2006; las sosnowy; żywa brzoza; MWR; fot., zieln. (ZBŚRiL PAN, 9/MWR/3.07.08); ID: 36842.

5. Lipusz, pow. kościerski, PM, N2000 Bory Tucholskie, CB-15; 27.10.2007; pastwisko; brzoza; MWR; fot., zieln. (ZBŚRiL PAN, 3/MWR/14.12.10); ID: 82753.

6. Lipusz, pow. kościerski, PM, CB-15; 27.10.2007; łąg; brzoza; MWR; fot., zieln. (ZBŚRiL PAN, 18/MWR/9.11.10); ID: 82756.

7. Męcikał, pow. chojnicki, PM, CB-44; 29.10.2007; las sosnowy; brzoza; WM; fot., zieln. (ZBŚRiL PAN, 5/WM/11.11.10); ID: 83800.

8. Barczyzna, 1,3 km NE, pow. gnieźnieński, WP, CD-02; 01.06.2008; przydroże w lesie; brzoza; BK; JN; fot., zieln. (ZBŚRiL PAN, 4/BK/7.09.10); ID: 111532.

9. Gdańsk- Strzyża, pow. Gdańsk, PM, DA-80; 16.11.2006; park; brzoza; MWR; fot., zieln. (ZBŚRiL PAN, 3/MWR/11.11.10); ID: 49352.

***Inonotus triquetter*** (Fr.) P. Karst.; **V**

1. Stobiecko Szlacheckie, 1,3 km N, pow. radomszczański, LD, DE-45; 02.10.2008; las sosnowo-bukowy; pniak sosny; JN; AK; fot., zieln. (ZBŚRiL PAN, 20/JN/15.12.10); ID: 124143.

***Irpex bourdotii*** (Saliba & A. David) Kotir. & Saaren. (= *Steccherinum bourdotii* Saliba & A. David)

1. Łęg, 2 km N, pow. częstochowski, SL, DE-55; 12.08.2009; las mieszany; pień krzewu

liściastego; JN; fot., zieln. (ZBŚRiL PAN, 13/JN/28.12.10); ID: 143022.

***Irpex fimbriatus*** (Pers.) Kotir. & Saaren. (= *Steccherinum fimbriatum* (Pers.) J. Erikss.)

1. Ruda, 1 km E, pow. radomszczański, LD, DE-46; 25.03.2010; zarośla (drzewa liściaste); gałąź leszczyny; JN; fot., zieln. (ZBŚRiL PAN, 20/JN/28.12.10); ID: 162288.

2. Wola Wiewiecka, 2 km S, pow. pajęczański, LD, DE-54; 21.11.2010; zarośla (drzewa liściaste); gałęzie; JN; fot., zieln. (ZBŚRiL PAN, 5/JN/28.12.10); ID: 179663.

3. Brodowe, 2,5 km W, pow. radomszczański, LD, DE-55; 12.08.2009; las liściasty; gałąź; JN; fot., zieln. (ZBŚRiL PAN, 8/JN/28.12.10); ID: 143025.

4. Ładzice, 2 km SE, pow. radomszczański, LD, DE-55; 06.12.2009; las mieszany; gałąź drzewa liściastego; JN; fot., zieln. (ZBŚRiL PAN, 14/JN/28.12.10); ID: 154997.

5. Klekowiec, 1,3 km NE, pow. radomszczański, LD, DE-56; 27.10.2010; zarośla (drzewa liściaste); gałąź; JN; fot., zieln. (ZBŚRiL PAN, 19/JN/28.12.10); ID: 179477.

6. Wrony, 0,5 km SE, pow. radomszczański, LD, DE-66; 29.08.2010; las liściasty; gałąź drzewa liściastego; JN; fot., zieln. (ZBŚRiL PAN, 18/JN/28.12.10); ID: 174591.

***Ischnoderma benzoinum*** (Wahlenb.) P. Karst.; V

1. Karlów, pow. kłodzki, DS, N2000 Góry Stołowe, PNGS, BF-14; 23.09.2007; las świerkowy; świerk; KKo; fot., zieln. (ZBŚRiL PAN, 12/KK/1.09.10); ID: 78497.

2. Gdańsk-Oliwa, Dolina Samborowo, pow. Gdańsk, PM, TPK, DA-80; 02.03.2008; poręba świerkowa; karpa świerka; MWR; fot., zieln. (ZBŚRiL PAN, 1/MWR/8.11.10); ID: 93546.

3. Kijów, 2 km SW, pow. częstochowski, SL, DE-54; 23.08.2009; las liściasty; leżący świerk; JN; fot., zieln. (ZBŚRiL PAN, 11/JN/31.08.10); ID: 143351.

4. Rez. Kobiełe Wielkie, pow. radomszczański, LD, DE-57; 25.05.2009; las mieszany; le-

żąca jodła; JN; fot., zieln. (ZBŚRiL PAN, 10/JN/31.08.10); ID: 134355.

5. Między Chyrową a Myscową, pow. krosniński, PK, N2000 Beskid Niski, FG-21; 10.10.2010; las bukowo-świerkowo-jodłowy; kłoda świerkowa(?); AH; fot., zieln. (ZBŚRiL PAN, 15/AH/11.11.10); ID: 177815.

***Ischnoderma resinosum*** (Fr.) P. Karst; V

1. Szczecin, 0,7 km SE od węzła autostrady przy ul. Morwowej, pow. gryfiński, ZP, SPK-PB, N2000 Wzgórza Bukowe, AB-83; 26.12.2009; buczyna pomorska; leżący buk; GD; fot., zieln. (ZBŚRiL PAN, 4/GD/10.09.10); ID: 156875.

2. Glinna, około 2 km NW, pow. gryfiński, ZP, SPK-PB, N2000 Wzgórza Bukowe, AB-94; 05.12.2009; las bukowo-dębowy; kłoda dębowa; GD; fot., zieln. (ZBŚRiL PAN, 15/GD/9.09.10); ID: 155613.

3. Dobropole, 2,6 km NW, pow. gryfiński, ZP, Nadl. Gryfino, leśn. Śmierdnica, oddz. 172, SPK-PB, N2000 Wzgórza Bukowe, AB-94; 13.12.2009; buczna pomorska; fragment buka (metrówka); GD; fot., zieln. (ZBŚRiL PAN, 16/GD/9.09.10); ID: 155707.

4. Sopot, pow. Sopot, PM, rez. Zajęcze Wzgórze, TPK, DA-70; 18.04.2008; las mieszany; leżące buki; MWR; fot., zieln. (ZBŚRiL PAN, 5/MWR/8.11.10); ID: 97844.



Fot. 12. Smolucha bukowa *Ischnoderma resinosum*, ID: 178637. Fot. Anna Hreczka

Fot. 12. *Ischnoderma resinosum*, ID: 178637. Photo Anna Hreczka

5. Olsztyn, pow. częstochowski, SL, N2000 Ostoja Olsztyńsko-Mirowska, DE-94; 00.11.2009; las bukowy; leżący buk; KKo; fot., zieln. (ZBŚRiL PAN, 8/KK/2.09.10); ID: 156257.

6. Olchowiec, g. Baranie, pow. krośnieński, PK, MPN, N2000 Beskid Niski, FG-31; 16.10.2010; las bukowy; wiąz; AH; fot., zieln. (ZBŚRiL PAN, 10/AH/12.11.10); ID: 178448.

7. Między Tylawą a Barwinkiem, pow. krośnieński, PK, JPK, N2000 Beskid Niski, FG-32; 23.10.2010; las jodłowo-bukowy; kłody bukowe; AH; fot., zieln. (ZBŚRiL PAN, 28/AH/11.11.10); ID: 178637 (Fot. 12).

***Lactarius bertillonii*** (Neuhoff ex Z. Schaef.) Bon

1. Grzebień, 1,5 km SW, pow. radomszczański, LD, DE-56; 07.07.2010; droga leśna; ziemia; JN; fot., zieln. (ZBŚRiL PAN, 15/JN/17.12.10); ID: 171688.

2. Teklinów, 1,8 km N, pow. częstochowski, SL, DE-65; 06.09.2009; brzeg lasu brzozowo-sosnowo-dębowego; ziemia; JN; fot.; ID: 144822.

***Lactarius chrysorrheus*** Fr.; R

1. Tomaszów, 0,8-0,9 km N, pow. radomszczański, LD, DE-45; 05.09.2010; las mieszany; ziemia; JN; fot., zieln. (ZBŚRiL PAN, 17/JN/17.12.10); ID: 172765.

2. Wola Kotkowska, 1,5 km W, pow. piotrkowski, LD; DE-47; 29.10.2010; las liściasty; ziemia; JN; fot., zieln. (ZBŚRiL PAN, 6/JN/20.12.10); ID: 178813.

3. Adamów, 1 km SW, pow. radomszczański, LD, DE-54; 22.08.2010; las mieszany; ziemia; JN; fot., zieln. (ZBŚRiL PAN, 19/JN/17.12.10); ID: 171178.

4. Rozpęd, 1,5 km W, pow. radomszczański, LD, DE-56; 29.08.2010; las mieszany; ziemia; JN; fot., zieln. (ZBŚRiL PAN, 18/JN/17.12.10); ID: 172053.

5. Ujazdówek, 1 km SE, pow. radomszczański, DE-57; 19.10.2008; las mieszany; ziemia; JN; fot., zieln. (ZBŚRiL PAN, 5/JN/20.12.10); ID: 118922.

6. L. Sowinek, 0,8 km NW, pow. radomszczański, LD, DE-57; 13.09.2010; las mieszany; ziemia; JN; fot., zieln. (ZBŚRiL PAN, 20/JN/17.12.10); ID: 178810.

***Lactarius glaucescens*** Crossl.

1. Teklinów, 1,5 km NE, pow. częstochowski, SL, DE-65; 13.08.2010; las mieszany; ziemia; JN; fot., zieln. (ZBŚRiL PAN, 16/JN/17.12.10); ID: 170510.

***Lactarius lilacinus*** (Lasch) Fr.; R

1. Łęg, 2 km N, pow. częstochowski, SL, DE-55; 10.10.2008; liściasty skraj lasu; ziemia; JN; fot., zieln. (ZBŚRiL PAN, 4/JN/20.12.10); ID: 117857.

***Lactarius scoticus*** Berk. & Broome; BwCL

1. Nowy Dworek, 3 km W, pow. świebodziński, LB, AD-09; 15.09.2009; *Sphagno-Alnetum*; wśród *Sphagnum*; TŚ; fot., zieln. (TŚ, 58/2009); ID: 168172.

***Langermannia gigantea*** (Batsch.) Rostk.; Ch

1. Gołaszyn, 2 km E, pow. obornicki, WP, N2000 „Biedrusko”, BC-78; 29.03.2010; zarośla nadrzeczne; ziemia; BK; fot.; ID: 178999.

2. Starczanowo, 2,5 km W, pow. poznański, N2000 „Biedrusko”, WP, Nadl. Łopuchówko, leśn. Uchorowo, oddz. 215, BC-78; 29.03.2010; las liściasty; ziemia; BK; fot.; ID: 179000.

3. Potulice, pow. nakielski, KP, CC-24; 14.09.2010; przy polnej drodze; ziemia; BR, BWa; BR; fot.; ID: 177171.

4. Ostromecko, pow. bydgoski, KP, NPK, CC-27; 21.03.2010; łęg; ziemia; BR; fot.; ID: 161904.

5. Godawy, 0,4 km S, pow. żniński, KP, OChKJŻ (granica), CC-64; 07.08.2010; zadrzewienie przydrożne; ziemia; BK; fot.; ID: 169623.

6. Gdańsk-Oliwa, ul. Wojska Polskiego, pow. Gdańsk, PM, DA-80; 26.08.2010; teren sklepu ogrodniczego; ziemia; MWR; fot.; ID: 171718.

7. Sopot, pow. Sopot, PM, Użytek Ekologiczny Jar Swelini, DA-70; 07.08.2010; las mieszany; ziemia; MWR; PCh; fot.; ID: 170108.



8. Gdańsk-Oliwa, ul. Droszyńskiego 3, pow. Gdańsk, PM, DA-80; 11.08.2010; posesja prywatna; ziemia; MiWR; fot.; ID: 170110.

9. Obórki, pow. brodnicki, KP, DC-25; 04.04.2010; zakrzaczenia śródłukowe; ziemia; BR, BWa; BR; fot.; ID: 164054.

10. Radomsko, ul. Jałowcowa, pow. radomszczański, LD, DE-55; 23.08.2010; przydomowy trawnik; ziemia; JN; fot.; ID: 171169.

11. Granica Knurowa i Dębieńska, wzdłuż autostrady A1, pow. gliwicki, SL, DF-50; 22.08.2010; zarośla przydrożne; ziemia; RS; fot.; ID: 171038.

12. Skawina, pow. krakowski, MP, DF-78; 15.08.2010; sad owocowy; ziemia; WCz; fot.; ID: 177440.

13. Otulina rez. Cisy w Serednicy, pow. leski, PK, FG-28; 24.08.2006; las mieszany; ziemia; PCh; SP; fot., zieln. (ZBŚRiL PAN, 34/PC/3.07.08); ID: 40332.

#### *Leccinum varicolor* Watling

1. L. Strzałków, 0,3 km S, pow. radomszczański, LD, DE-56; 26.10.2008 i 19.09.2010; las mieszany; ziemia; JN; fot., zieln. (ZBŚRiL PAN, 10/JN/10.12.10); ID: 119487 i 178676.

#### *Lentaria mucida* (Pers.) Corner

1. Białowieża, pow. hajnowski, PD, GC-65; 25.09.2010; grąd; pniak świerka; KZ; DK; fot., zieln. (u DK); ID: 177554.

#### *Lentinus cyathiformis* (Schaeff.) Bres.; E

1. Poznań-Radojewo, 2,1 km NE, pow. Poznań, WP, N2000 „Biedrusko”, BC-99; 16.06.2010; łęg; pnie wiązu(?); BK; JN; fot., zieln. (ZBŚRiL PAN, 10/BK/8.12.10); ID: 178016.

#### *Lentinus tigrinus* (Bull.) Fr.; R

1. Giecz, pow. średzki, WP, CD-11; 27.08.2008; przydroże; pniak drzewa liściastego; BK; MWR; fot., zieln. (ZBŚRiL PAN, 5/BK/7.09.10); ID: 111475.

#### *Lentinus torulosus* (Pers.) Lloyd; R

1. Kalisz, pow. kościański, PM, N2000 Bory Tucholskie, CB-24; 14.10.2007; brzezina; karp brzozy; MWR; fot., zieln. (ZBŚRiL PAN, 17/MWR/16.11.10); ID: 81510.

2. Kalisz, pow. kościański, PM, N2000 Bory Tucholskie, CB-24; 17.08.2006; las sosnowy; drewno brzozy; MWR; fot., zieln. (ZBŚRiL PAN, 21/MWR/3.07.08); ID: 38525.

3. Wyrównno, pow. kościański, PM, N2000 Bory Tucholskie, CB-25; 23.09.2006; las sosnowo-brzozowy; konar brzozy; MWR; fot., zieln. (ZBŚRiL PAN, 18/MWR/16.11.10); ID: 45243.

4. Dąbrówka, 1,5 km N, pow. radomszczański, LD, DE-55; 12.08.2009; las sosnowy; pniak brzozy; JN; fot., zieln. (ZBŚRiL PAN, 14/JN/17.12.10); ID: 141585.

5. Lipie, pow. częstochowski, SL, DE-76; 21.08.2007; las mieszany; pień; KKO; fot., zieln. (ZBŚRiL PAN, 16/KK/21.12.10); ID: 78493.

6. Podnóże g. Groń Jana Pawła II, pow. wadowicki, MP, PKBM, DF-96; 16.08.2006; las bukowo-jodłowy; drewno buka; PCh; fot., zieln. (ZBŚRiL PAN, 25/PC/3.07.08); ID: 38810.

#### *Lepiota aspera* (Pers.) Quél.

1. Modliszewko, 2,4 km E, pow. gnieźnieński, WP; Nadl. Gniezno, leśn. Brody, oddz. 126, CC-73; 21.09.2008; zagajnik i skraj olsu; ziemia; BK; BG; fot., zieln. (BGF/BF/080921/0001); ID: 157668.

2. Bożacin, 2 km E, pow. żniński, KP, Nadl. Gołąbki, leśn. Mięcierzyn, CC-74; 14.09.2008 i 20.09.2009; skraj olsu; ziemia; BK; BG; fot., zieln. (BGF/BF/080914/0001 i BGF/BF/090920/0004); ID: 157664 i 157666.

3. Wierzonka, około 2 km NE, pow. poznański, WP, Nadl. Babki, leśn. Mechowo, oddz. 210, CC-90; 17.09.2010; las nad brzegiem jeziora; ziemia; BK; fot., zieln. (ZBŚRiL PAN, 9/BK/7.12.10); ID: 174505.

4. Żaby, 1,5 km NW, pow. radomszczański, LD, DE-45; 21.09.2010; kępa krzewów w lesie sosnowym; ziemia; JN; fot., zieln. (ZBŚRiL PAN, 11/JN/2.11.10); ID: 175901.

5. Kletnia, 1,3 km S, pow. radomszczański, LD, DE-46; 10.09.2010; zarośla (drzewa liściaste) w środku lasu; ziemia; JN; fot., zieln. (ZBŚRiL PAN, 13/JN/2.11.10); ID: 174567.

6. Dziepółć, pow. radomszczański, LD, DE-56; 31.08.2010; przydomowy trawnik; ziemia; JN; fot., zieln. (ZBŚRiL PAN, 12/JN/2.11.10); ID: 172663.

7. Radomsko-Martelicha, pow. radomszczański, LD, DE-56; 29.08.2010; zarośla (drzewa liściaste) w lesie sosnowym; ziemia; JN; fot., zieln. (ZBŚRiL PAN, 9/JN/2.11.10); ID: 174681.

8. Niesulów, pow. radomszczański, LD, DE-66; 08.09.2010; zarośla przy drodze w lesie; ziemia; JN; fot., zieln. (ZBŚRiL PAN, 10/JN/2.11.10); ID: 173063.

9. Kłomnice, pow. częstochowski, SL, DE-75; 20.09.2009; las mieszany; ziemia; KKo; fot., zieln. (BGF/BF/KK/090920/0001); ID: 146140.

#### *Lepiota oreadiformis* Velen.

1. Huta Brudzka, 1,5 km N, pow. radomszczański, LD, DE-35; 26.07.2008; łąka; ziemia; JN; BG; fot., zieln. (BGF/BF/080726/0001); ID: 157241.

#### *Leucopaxillus rhodoleucus* (Romell) Kühner; BwCL

1. Kołobrzeg, pow. kołobrzegi, ZP, BB-01; 01.11.2009; wydmy; ziemia; PPa; AR; fot., zieln. (KRAM-F, IB PAN, Kraków); ID: 160626.

#### *Lycoperdon echinatum* Pers.; R

1. Kołobrzeg, 5 km E, pow. kołobrzegi, ZP, BB-01; 05.09.2009; las dębowo-bukowy; ziemia; PPa; fot., zieln. (ZBŚRiL PAN, 9/PP/3.09.10); ID: 144867.

2. Koleczkowski Młyn, pow. wejherowski, PM, TPK, CA-78; 15.08.2010; las mieszany; ziemia; MiWR; fot., zieln. (ZBŚRiL PAN, 4/MWR/5.11.10); ID: 171266.

3. Gdańsk-Oliwa, okolice Drogi Brzozowej, pow. Gdańsk, PM, TPK, DA-80; 03.09.2010; las mieszany; ziemia; MWR; fot., zieln. (ZBŚRiL PAN, 4/MWR/14.12.10); ID: 173699.



Fot. 13. Purchawka jeżowata *Lycoperdon echinatum*, ID: 171266. Fot. Mirosław Wantoch-Rekowski

Fot. 13. *Lycoperdon echinatum*, ID: 171266.  
Photo Mirosław Wantoch-Rekowski

#### *Lyophyllum decastes* (Fr.) Singer

1. Rogoziniec, 1 km SW, pow. świebodziński, LB, BD-10; 11.09.2008; skraj młodnika sosnowego; ziemia; TŚ; fot., zieln. (TŚ, 1016); ID: 168165.

#### *Macrolepiota excoriata* (Schaeff.) Wasser

1. Nowy Dworek, 1 km S, pow. świebodziński, LB, AD-09; 22.10.2009; przydroże na skraju boru sosnowego; ziemia; TŚ; fot., zieln. (TŚ, 96/2009); ID: 168573.

2. Łuszczanowice, 1,3 km S, pow. bełchatowski, LD, DE-35; 26.07.2009; skraj lasu; ziemia; JN; AM; fot., zieln. (BGF/BF/JN/090726/0001); ID: 154471.

#### *Macrolepiota nympharum* (Kalchbr.) Wasser

1. Podłężce, pow. nowotarski, MP, PPN, EG-33; 01.09.2007; las jodłowy; ziemia; PCh; fot., zieln. (BGF/BF/PCh/070901/0001); ID: 79561.

#### *Marasmius curreyi* Berk. & Broome

1. Gdańsk-Oliwa, ul. Spacerowa, pow. Gdańsk, PM, TPK, CA-89; 08.08.2010; las mieszany; trawa; MiWR; AK; fot., zieln. (ZBŚRiL PAN, 18/MWR/10.11.10); ID: 169847.

***Marasmius wettsteinii*** Sacc. & P. Syd.

1. Zieleniec, około 2 km E, pow. kłodzki, DS, BF-34; 06.08.2010; las mieszany; igły świerka; MSm; PCh; fot., zieln. (MSm 2012); ID: 169984.

***Melanoleuca polioleuca*** (Fr.) Kühner **var. polioleuca**

1. Nowy Dworek, 1 km S, pow. świebodziński, LB, AD-09; 22.10.2009; młodnik modrzewiowy; ziemia; TŚ; fot., zieln. (TŚ, 97/2009); ID: 168563.

2. Poznań, J. Rusalka, pow. Poznań, WP, BC-98; 13.10.2009; las liściasty; ziemia; TŚ; fot., zieln. (TŚ, 169/2009); ID: 168564.

***Melanoleuca rasilis*** (Fr.) Singer **var. leucophylloides** Bon; **BwCL**

1. Gryżyna, 1 km W, pow. kraśnieński, LB, AD-27; 09.09.2008; skraj świeżego boru sosnowego; ziemia; TŚ; fot., zieln. (TŚ, 1041); ID: 168170.

***Melanoleuca verrucipes*** (Fr.) Singer

1. Ciasne, 0,3-0,4 km E, pow. białostocki, PD, N2000 Puszcza Knyszyńska i Ostoja Knyszyńska, GC-11; 30.05.2010; wysypisko śmieci; ziemia; MG; ARy; fot., zieln. (ZBŚRiL PAN, 7/MG/24.09.10); ID: 169376.

***Melanophyllum haematospermum*** (Bull.) Kreisel; **R**

1. Podłężce, pow. nowotarski, MP, PPN, EG-33; 01.09.2007; skraj lasu jodłowego; ziemia; PCh; fot., zieln. (BGF/BF/PCh/070901/0002); ID: 76015.

***Meripilus giganteus*** (Pers.) P. Karst.; **Ch**

1. Wrocław, Ogród Japoński, pow. Wrocław, DS, BE-49; 28.08.2010.08.28); park; korzenie buka; AH; fot.; ID: 175684.

2. Bożacin, około 1 km E, pow. żniński, KP, Nadl. Gołębki, leśn. Mięcierzyn, oddz. 187, CC-73; 25.08.2010; las mieszany; pniak i korzeń buka; BK; fot.; ID: 171514.

3. Gdańsk-Wrzeszcz, al. Grunwaldzka, pow. Gdańsk, PM, DA-80; 03.09.2010; trawnik; karcz buka; MWR; fot.; ID: 172344.

4. Gdańsk-Oliwa, Dolina Zajęcza, teren szpitala dziecięcego, pow. Gdańsk, PM, TPK, DA-80; 05.09.2010; trawnik; pnie drzew liściastych; MWR; fot.; ID: 172631.

5. Gdańsk-Oliwa, Dolina Zielona, pow. Gdańsk, PM, TPK, DA-80; 16.08.2009; las mieszany; resztki buka; MWR; fot.; ID: 141410.

6. Silniczka, 1,2 km S, pow. radomszczański, LD, DE-78; 08.09.2010; aleja dębowa; podstawa dębu; JN; fot.; ID: 173067.

7. Zagórnik, pow. wadowicki, MP, PKBM, DF-95; 15.08.2006; buczyna; drewno buka; PCh; fot., zieln. (ZBŚRiL PAN, 30/PC/3.07.08); ID: 38808.

***Merismodes anomalus*** (Pers.) Singer

1. Nienawiszcz, około 1 km W, pow. obornicki, WP, N2000 „Buczyna w Długiej Goślinie”, Nadl. Łopuchówko, leśn. Buczyna, oddz.95, BC-79; 27.12.2009; buczyna; pień buka; BK; fot., zieln. (ZBŚRiL PAN, 6/BK/8.12.10); ID: 178968.



Fot. 14. Osiećka nierówna *Merismodes anomalus*, ID: 178968. Fot. Barbara Kudławiec

Fot. 14. *Merismodes anomalus*, ID: 178968. Photo Barbara Kudławiec

***Merismodes fasciculatus*** (Schwien.) Donk (= *M. confusus* (Bres.) D.A. Reid)

1. Trzciel, pow. międzyrzecki, LB, N2000 „Jeziorka Pszczewskie i Dolina Obry”, PPK, Nadl. Trzciel, BD-01; 11.04.2010; łozowisko; ga-

łęzie łoży; BK; fot., zieln. (ZBŚRiL PAN, 5/BK/8.12.10); ID: 178957.

2. Radomsko-Stobiecko Miejskie, 1,5 km S, pow. radomszczański, LD, DE-55; 06.12.2009; dąbrowa; gałąź dębu; JN; fot., zieln. (ZBŚRiL PAN, 9/JN/17.12.10); ID: 158561.

3. Ładzice, 1,5 km NE, pow. radomszczański, LD, DE-55; 06.02.2010; nieużytki; gałęzie wierzby; JN; fot., zieln. (ZBŚRiL PAN, 11/JN/17.12.10); ID: 159751.

4. Radziechowice I, 2,5 km S, pow. radomszczański, LD, DE-55; 21.03.2010; skraj lasu; gałąź; JN; fot., zieln. (ZBŚRiL PAN, 7/JN/17.12.10); ID: 162089.

5. Między Radomskiem a Lipiem, pow. radomszczański, LD, DE-55; 16.10.2010; obniżenie terenu w lesie sosnowym; gałązki wierzby; JN; fot., zieln. (ZBŚRiL PAN, 7/JN/10.12.10); ID: 179693.

6. Grzebień, pow. radomszczański, LD, DE-56; 04.02.2010; las sosnowo-bukowy; gałąź buka; JN; fot., zieln. (ZBŚRiL PAN, 10/JN/17.12.10); ID: 159758.

7. L. Strzałków, 0,1-0,3 km S, pow. radomszczański, LD, DE-56; 21.02.2010; las mieszany; gałęzie drzew i krzewów liściastych; JN; fot., zieln. (ZBŚRiL PAN, 8/JN/17.12.10); ID: 160893.

8. Bobry, 1 km S, pow. radomszczański, LD, DE-65; 28.03.2010; las mieszany; gałąź osiki; JN; fot., zieln. (ZBŚRiL PAN, 12/JN/17.12.10); ID: 162293.

#### *Meruliopsis taxicola* (Pers.) Bondartsev

1. Mieszkowice, około 6 km W, pow. gryfiński, ZP, CPK, Nadl. Mieszkowice, oddz. 89, AC-52; 08.01.2010; bór sosnowy; gałąź sosny; GD; fot., zieln. (ZBŚRiL PAN, 2/GD/10.09.10); ID: 157345.

2. Gałkowice Stare, 1 km N, pow. radomszczański, LD, DE-36; 31.08.2009; las sosnowy; pień sosny; JN; fot., zieln. (ZBŚRiL PAN, 1/JN/31.08.10); ID: 143373.

3. Widawka, 0,5 km S, pow. radomszczański, LD, DE-47; 01.08.2009; las mieszany;

gałąź sosny; JN; fot., zieln. (ZBŚRiL PAN, 4/JN/31.08.10); ID: 139491.

4. Brodowe, 1 km W, pow. radomszczański, DE-55; 02.11.2008; drągowina sosnowa; sosna; JN; fot., zieln. (ZBŚRiL PAN, 17/JN/9.05.09); ID: 120122.

5. Łęg, 1 km S, pow. częstochowski, SL, DE-55; 02.08.2009; las sosnowy; konar sosny; JN; fot., zieln. (ZBŚRiL PAN, 3/JN/31.08.10); ID: 139740.

6. Bobry, 1 km W, pow. radomszczański, LD, DE-55; 05.08.2009; las sosnowy; gałąź sosny; JN; fot., zieln. (ZBŚRiL PAN, 5/JN/31.08.10); ID: 140089.

7. Ładzice, 1 km NE, pow. radomszczański, LD, DE-55; 04.09.2009; las sosnowy; gałąź sosny; JN; fot., zieln. (ZBŚRiL PAN, 2/JN/31.08.10); ID: 144460.

8. Blachownia, pow. częstochowski, SL, DE-82; 02.02.2008; granica boru i łągu; próchniejące sosny; TN; fot., zieln. (ZBŚRiL PAN, 5/TN/25.05.08); ID: 92136.

#### *Mutinus caninus* (Huds.) Fr.; Ch

1. Rez. Uroczysko Obiszów, pow. polkowicki, DS, BD-92; 30.08.2010; las liściasty; ziemia; RO; fot.; ID: 179947.

2. Gdańsk-Oliwa, ul. Spacerowa, pow. Gdańsk, PM, CA-89; 08.08.2010; las mieszany; szczątki drewna; MiWR; fot.; ID: 169765.

3. Krzeszna, pow. kartuski, PM, rez. Ostrzycki Las, KPK, N2000 Uroczyska Pojezierza Kaszubskiego, CA-97; 13.08.2006; buczyna; ziemia; MWR; fot., zieln. (ZBŚRiL PAN, 10/MWR/3.07.08); ID: 38120.

4. Rez. Jar Rzeki Raduni, pow. kartuski, PM, CA-98; 11.09.2010; łąg; ziemia; MWR; fot.; ID: 173738.

5. Lubichowo, pow. starogardzki, PM, CB-48; 25.09.2010; łąg; ziemia; MWR; fot.; ID: 176812.

6. Leśniewo, 1 km SE, pow. gnieźnieński, WP, N2000 „Grądy w Czerniejewie”, Nadl. Czerniejewo, leśn. Linery, oddz. 60, CC-92; 12.09.2010; las liściasty; ziemia; BK; AH; fot.; ID: 174513.

7. Rzyki Jagódki, pow. wadowicki, MP, DF-95; 21.08.2010; grąd; ziemia; JZ; fot.; ID: 173924.

8. Rez. Cisy w Serechnicy, pow. leski, PK, FG-28; 29.08.2006; las jodłowy; ziemia (pod *Taxus baccata*); PCh; fot., zieln. (ZBŚRiL PAN, 26/PC/3.07.08); ID: 40209.

9. Lipowiec, pow. krośnieński, PK, JPK, N2000 Beskid Niski, FG-33; 02.10.2010; las bukowy; ziemia; AH; fot.; ID: 177129.

***Mutinus ravenelii*** (Berk. & M.A. Curtis)  
E. Fischer

1. Łódź, Park Julianowski, pow. Łódź, DD-76; 14.09.2008; park; ziemia; MP; fot., zieln. (ZBŚRiL PAN, 10/MP/2.09.10); ID: 138660.

2. Fryszerka, pow. radomszczański, LD, DE-46; 31.07.2010; zadrzewienie nadwodne; ściółka; JN; fot., zieln. (ZBŚRiL PAN, 4/JN/24.09.10); ID: 170269.

3. Radomsko-Stobiecko Miejskie, 1 km S, pow. radomszczański, LD, DE-55; 18.08.2009; pas robinii między łąką i polami; ziemia; JN; fot., zieln. (ZBŚRiL PAN, 3/JN/17.12.10); ID: 143303.

4. Radomsko-Stobiecko Miejskie, 1 km S, pow. radomszczański, LD, DE-55; 25.08.2007 i 30.08.2009; zadrzewienia na skraju śródleśnej łąki; ziemia; JN; fot., zieln. (ZBŚRiL PAN, 4/JN/17.12.10); ID: 101997 i 143309.

5. Radomsko, ul. Prusa, pow. radomszczański, LD, DE-55; 22.06.2010; prywatna posesja; sterta piachu; JN; fot., zieln. (ZBŚRiL PAN, 2/JN/17.12.10); ID: 167676.

6. Klekowiec, 1 km E, pow. radomszczański, LD, DE-56; 02.09.2009; zarośla na skraju lasu; murszejący pniak i ziemia; JN; fot., zieln. (ZBŚRiL PAN, 5/JN/17.12.10); ID: 144127.

7. Graby, 1 km SW, pow. radomszczański, LD, DE-76, 15.07.2009; liściasty fragment w lesie sosnowym; pniak i ziemia; JN; fot., zieln. (ZBŚRiL PAN, 6/JN/17.12.10); ID: 138009.

8. Ostrów; pow. myszkowski, SL, DF-04; 15.07.2009; trawnik; pniak; MP; fot., zieln. (ZBŚRiL PAN, 13/MP/2.09.10); ID: 138662.

9. Skawina, pow. krakowski, MP, DF-78; 29.08.2010; sad; ziemia; WCz; fot., zieln. (ZBŚRiL PAN, 2/WC/7.12.10); ID: 172668.

***Mycena abramsii*** (Murrill) Murrill

1. Łągów, 1,5 km SW, pow. świebodziński, LB, ŁPK; AD-07; 13.11.2004; las mieszany; drewno; TŚ; zieln. (TŚ 92); ID: 21943.

2. Wilkowo, 1 km S, pow. świebodziński, LB, AD-18; 23.05.2005; las mieszany; drewno; TŚ; zieln. (TŚ 183); ID: 21947.

3. Przełazy, 2 km SW, pow. świebodziński, LB, AD-18; 23.07.2005; las mieszany; drewno; TŚ; zieln. (TŚ 211); ID: 21953.

***Mycena crocata*** (Schrad.) P. Kumm.; R

1. Lipowiec, pow. krośnieński, PK, JPK, N2000 Beskid Niski, FG-33; 12.09.2010; las bukowy; gałązki; AH; fot., zieln. (ZBŚRiL PAN, 9/AH/11.11.10); ID: 176135.

***Mycena mucor*** (Batsch) Quéf.

1. Świebodziń, pow. świebodziński, LB, AD-19; 16.11.2006; las mieszany; liście dębu; TŚ; fot., zieln. (TŚ; 595); ID: 168414.

***Mycena polyadelpha*** (Lasch) Kühner

1. Świebodziń, pow. świebodziński, LB, AD-19; 16.11.2006; las mieszany; liście dębu; TŚ; zieln. (TŚ; 594); ID: 168412.

***Mycena renati*** Quéf.; V

1. Rez. Cisy w Serechnicy, pow. leski, PK, FG-28; 28.08.2006; las jodłowy; drewno grabu; PCh; fot., zieln. (ZBŚRiL PAN, 39/PC/3.07.08); ID: 40273.

***Mycenastrum corium*** (Guers.) Desvaux; V

1. Rez. Skarpy Ślesieńskie, pow. nakielski, KP, CC-23; 17.04.2010; murawa kserotermiczna; ziemia; BWa, BR; AK; fot., zieln. (ZBŚRiL PAN, 3/BR/14.06.10); ID: 164183.

***Oligoporus fragilis*** (Fr.) Gilb. & Ryvarden

1. Radziechowice I, 1,5 km S, pow. radomszczański, LD, DE-55; 18.10.2008; las sosnowy; pniak sosny; JN; MWR; fot., zieln. (ZBŚRiL PAN, 9/JN/31.08.10); ID: 124145.

***Oligoporus ptychogaster*** (F. Ludw.) Falck.  
& O. Falck; R

1. Szczecin, 0,6 km S od wiaduktu autostrady nad przedłużeniem ul. Mącznej, pow. Szczecin, ZP, SPK-PB, N2000 Wzgórza Bukowe, AB-93; 01.04.2009; skraj podgórskiego łągu jesionowego; fragment kłody świerkowej; GD; fot., zieln. (ZBŚRiL PAN, 10/GD/9.09.10); ID: 130191.
2. Nowy Dwór Wejherowski, pow. wejherowski, PM, TPK, CA-68; 04.10.2009; las mieszany; drewno drzewa iglastego; MWR; fot., zieln. (ZBŚRiL PAN, 3/MWR/8.11.10); ID: 148437.
3. Jodłowno, 3 km, pow. gdański, PM, CA-99; 16.10.2007; las bukowy; pień świerka; WM; fot., zieln. (ZBŚRiL PAN, 14/WM/10.11.10); ID: 82123.
4. Bycina, pow. gliwicki, SL, CF-29; 16.09.2006; las mieszany; drewno; JK; fot., zieln. (ZBŚRiL PAN, 6/JK/26.05.08); ID: 50704.
5. Gdańsk, Złota Karczma, pow. Gdańsk, PM, TPK, DA-80; 09.10.2008; las mieszany; pniak; MWR; fot., zieln. (ZBŚRiL PAN, 4/MWR/10.11.10); ID: 117879.
6. Gdańsk-Oliwa, Dolina Samborowo, pow. Gdańsk, PM, TPK, DA-80; 21.10.2009; poręba świerkowa; pień świerka; MWR; fot., zieln. (ZBŚRiL PAN, 6/MWR/8.11.10); ID: 150100.
7. Radomsko-Stobiecko Miejskie, 1,5 km S, pow. radomszczański, LD, DE-55; 10.09.2009; las mieszany; pniak; JN; fot., zieln. (ZBŚRiL PAN, 7/JN/31.08.10); ID: 145065.
8. Nowy Broniszew, 2,5 km N, pow. częstochowski, SL, DE-64; 08.09.2009; las liściasty; pień świerka; JN; fot., zieln. (ZBŚRiL PAN, 6/JN/31.08.10); ID: 144454.
9. Świerczyny, 2,5 km W, pow. radomszczański, LD, DE-67; 11.09.2009; las świerkowo-sosnowy; pniak; JN; fot., zieln. (ZBŚRiL PAN, 8/JN/31.08.10); ID: 145035.
10. Ropianka, pow. jasielski, PK, JPK, N2000 Beskid Niski, FG-21; 21.09.2006; las mieszany; pień jodły(?); AH; fot., zieln. (ZBŚRiL PAN, 5/AH/6.09.10); ID: 45858.

***Oxyporus populinus*** (Schum.) Donk

1. Ruda, 0,5 km NE, pow. radomszczański, LD, DE-46; 24.04.2008; śródleśne zadrzewienie; pień kasztanowca; JN; MWR; fot., zieln. (ZBŚRiL PAN, 24/JN/19.08.10); ID: 111923.

***Oudemansiella mucida*** (Schrad.) Hohn.

1. Ustronie Morskie, 5 km SW, pow. kołobrzeski, ZP, N2000 „Trzebiatowsko – Kołobrzeski Pas Nadmorski”, BB-01; 20.09.2006; buczyzna; pniak i gałęzie buka; TT; MC; fot., zieln. (ZBŚRiL PAN, 14/TT/6.09.10); ID: 44006.



Fot. 15. Monetka bukowa *Oudemansiella mucida*, ID: 44006. Fot. Tadeusz Twardy

Fot. 15. *Oudemansiella mucida*, ID: 44006. Photo Tadeusz Twardy

2. Gdynia-Witomino, pow. Gdynia, PM, CA-79; 01.11.2007; las bukowy; gałąź buka; WM; fot., zieln. (ZBŚRiL PAN, 4/WM/9.11.10); ID: 83791.
3. Gdańsk-Oliwa, leśn. Matemblewo, pow. Gdańsk, PM, TPK, DA-80; 18.10.2007; las mieszany; buk; MWR; fot., zieln. (ZBŚRiL PAN, 16/MWR/9.11.10); ID: 82082.
4. Gdańsk-Oliwa, Dolina Radości, pow. Gdańsk, PM, TPK, DA-80; 26.10.2007; las mieszany; buk; MWR; fot., zieln. (ZBŚRiL PAN, 15/MWR/9.11.10); ID: 82668.
5. Gdańsk-Oliwa, Dolina Zielona, pow. Gdańsk, PM, TPK, DA-80; 14.08.2008; buczyzna; kłoda bukowa; MWR; fot., zieln. (ZBŚRiL PAN, 6/MWR/5.11.10); ID: 109287.

***Paxillus rubicundulus*** P.D. Orton; **R**

1. Kletnia, 1,5 km S, pow. radomszczański, LD, DE-46; 20.09.2009 i 14.08.2010; kępa olch; ziemia; JN; fot., zieln. (ZBŚRiL PAN, 23/JN/19.08.10); ID: 146835 i 180223.
2. Klekowiec, 1 km NW, pow. radomszczański, LD, DE-56; 10.08.2009; las mieszany; ziemia; JN; fot., zieln. (ZBŚRiL PAN, 21/JN/19.08.10); ID: 141604.
3. Jasień, 1 km SW, pow. radomszczański, LD, DE-66; 11.09.2009 i 24.09.2010; olszyna; ziemia; JN; fot., zieln. (ZBŚRiL PAN, 22/JN/19.08.10); ID: 145032 i 178695.

***Peniophora polygonia*** (Pers.) Bourdot & Galzin

1. Kletnia, 1,2 km S, pow. radomszczański, LD, DE-46; 15.11.2010; las liściasty; gałęzie olchy; JN; fot., zieln. (ZBŚRiL PAN, 6/JN/21.12.10); ID: 179474.
2. Huta Przerębska, 2 km W, pow. radomszczański, LD, DE-47; 30.04.2009; las sosnowy; osika; JN; fot., zieln. (ZBŚRiL PAN, 2/JN/21.12.10); ID: 130113.
3. Jankowice, 1 km S, pow. radomszczański, LD, DE-54; 21.11.2009; zadrzewienie na brzegu oczka wodnego; osika; JN; fot., zieln. (ZBŚRiL PAN, 8/JN/21.12.10); ID: 153704.
4. Radomsko, między ul. Wymysłowską a ul. Brzeźnicką, pow. radomszczański, LD, DE-55; 06.03.2009; skraj lasu mieszanego; osiki; JN; fot., zieln. (ZBŚRiL PAN, 3/JN/21.12.10); ID: 126727.
5. Między Radomskiem a Lipiem, pow. radomszczański, LD, DE-55; 14.03.2009; zagłębienie terenu w lesie sosnowym; gałęzie osiki; JN; fot., zieln. (ZBŚRiL PAN, 5/JN/21.12.10); tak ID: 126742.
6. Łęg, 1 km SE, pow. radomszczański, LD, DE-55; 26.03.2010; łęg; gałęzie osiki; JN; fot., zieln. (ZBŚRiL PAN, 9/JN/21.12.10); ID: 162290.
7. L. Strzałków, pow. radomszczański, LD, DE-56; 21.03.2009; las mieszany; gałęzie osiki; JN; fot., zieln. (ZBŚRiL PAN, 4/JN/21.12.10); ID: 127087.
8. Graby, 1 km S, pow. radomszczański, LD, DE-76; 08.05.2010; las sosnowy; gałęzie osiki;

JN; fot., zieln. (ZBŚRiL PAN, 7/JN/21.12.10); ID: 164525.

***Phaeolepiota aurea*** (Matt.) Maire *ex* Konrad & Maubl.; **R**

1. Gdańsk-Oliwa, nad brzegiem Stawu Młyńskiego, pow. Gdańsk, PM, DA-80; 08.10.2010; ziołorośla; ziemia; WCh; fot., zieln. (ZBŚRiL PAN, 25/WCH/11.11.10); ID: 177181.
2. Ciasne, około 0,5 km E, pow. białostocki, PD, N2000 Puszcza Knyszyńska i Ostoja Knyszyńska, GC-11; 25.10.2009; zarośla; ziemia; MG; fot., zieln. (ZBŚRiL PAN, 11/MG/19.04.10); 154660.

***Phaeolus schweinitzii*** (Fr.) Pat.

1. Chlebowo, 1,6 km NE, pow. gryfiński, ZP, SPK-PB, N2000 Wzgórza Bukowe, AB-93; 24.06.2006; las mieszany; odziomek modrzewia(?); GD; fot., zieln. (ZBŚRiL PAN, 6/GD/29.11.06); ID: 35490.
2. Krzeszna, pow. kartuski, PM, rez. Ostrzycki Las, KPK, N2000 Uroczyska Pojezierza Kaszubskiego, CA-97; 10.08.2006; las mieszany; korzenie świeka lub modrzewia; MWR; fot., zieln. (ZBŚRiL PAN, 6/MWR/3.07.08); ID: 37918.
3. Krzeszna, pow. kartuski, PM, rez. Ostrzycki Las, KPK, N2000 Uroczyska Pojezierza Kaszubskiego, CA-97; 13.08.2006; las mieszany; korzenie jodły; MWR; fot., zieln. (ZBŚRiL PAN, 13/MWR/3.07.08); ID: 38124.
4. Kalisz, pow. kościański, PM, N2000 Bory Tucholskie, CB-24; 14.08.2006; las mieszany; drewno sosny lub daglezji; MWR; fot., zieln. (ZBŚRiL PAN, 7/MWR/3.07.08); ID: 38239.
5. Dziemiany, pow. kościański, PM, N2000 Bory Tucholskie, CB-24; 01.10.2006; las mieszany; korzenie ściętego drzewa iglastego; MWR; fot., zieln. (ZBŚRiL PAN, 15/MWR/9.12.10); ID: 45677.
6. Dziemiany, pow. kościański, PM, N2000 Bory Tucholskie, CB-24; 05.08.2007; las mieszany; korzenie daglezji lub świerka; MWR; fot., zieln. (ZBŚRiL PAN, 12/MWR/9.12.10); ID: 73225.

7. Dziemiany, pow. kościerski, PM, N2000 Bory Tucholskie, CB-25; 12.07.2008; las mieszany; korzenie modrzewia(?); MWR; fot., zieln. (ZBŚRiL PAN, 8/MWR/16.11.10); ID: 107085.

8. Okolice m. Bycina, pow. gliwicki, SL, CF-29; 20.08.2006; las mieszany; korzenie modrzewia; JK; fot., zieln. (ZBŚRiL PAN, 1/JK/26.05.08); ID: 38908.

9. Leboszowice, pow. gliwicki, SL, CF-49; 24.08.2006; las mieszany; korzenie modrzewia; JK; fot., zieln. (ZBŚRiL PAN, 4/JK/26.05.08); ID: 39320.

10. Gdańsk-Oliwa, leśn. Matemblewo, pow. Gdańsk, PM, TPK, DA-80; 04.10.2007 i 21.08.2008; las mieszany; korzenie modrzewia; MWR; fot., zieln. (ZBŚRiL PAN, 16/MWR/9.12.10 i 13/MWR/9.12.10); ID: 79774 i 110283.

11. Rez. Cisy w Serednicy, pow. leski, PK, FG-28; 23.08.2006; las jodłowy; drewno jodły; PCh; SP; fot., zieln. (ZBŚRiL PAN, 27/PC/3.07.08); ID: 40462.

***Phaeomarasmium erinaceus* (Fr.) Kühner; R**

1. Huta Brudzka, 1 km NW, pow. radomszczański, LD, DE-35; 03.06.2009; las liściasty; gałąź olchy; JN; fot., zieln. (ZBŚRiL PAN, 5/JN/22.12.10); ID: 134358.

2. Zalesiczki, 1 km N, pow. radomszczański, LD, DE-45; 28.06.2009; las mieszany; gałązka olchy; JN; fot., zieln. (ZBŚRiL PAN, 1/JN/28.12.10); 136585.

3. Fryszlerka, pow. radomszczański, LD, DE-46; 22.05.2010; zadrzewienia (drzewa liściaste); gałązka; JN; fot., zieln. (ZBŚRiL PAN, 2/JN/28.12.10); ID: 166111.

4. Bobry, 1 km W, pow. radomszczański, LD, DE-55; 06.12.2008; zadrzewienia na skraju lasu i podmokłych łąk; gałęzie olchy; JN; fot., zieln. (ZBŚRiL PAN, 4/JN/22.12.10); ID: 122327.

5. Klekowiec, 1 km N, pow. radomszczański, LD, DE-56; 30.08.2009; ols; gałązki krzewu liściastego; JN; fot., zieln. (ZBŚRiL PAN, 4/JN/28.12.10); ID: 143307.

6. Jasień, 1,5 km SE, pow. radomszczański, LD, DE-67; 25.07.2010; las mieszany; gałąź dębu; JN; fot., zieln. (ZBŚRiL PAN, 6/JN/9.12.10); ID: 170258.

***Phallus hadriani* Vent.; Ch**

1. Poznań, ul. Wojska Polskiego, pow. Poznań, WP, BD-08; 01.09.2010; skwer; ziemia; BK; fot.; ID: 180858.

2. Warszawa; ul. Białostocka, pow. Warszawa, MZ, ED-26; 09.10.2007; trawnik; ziemia; ŁS; fot.; ID: 94133.

3. Warszawa, Park Czesława Szczubelka, pow. Warszawa, MZ, ED-27; 12.09.2010; skarpa porośnięta trawą; ziemia; ASa; fot.; ID: 173989.

4. Warszawa-Sadyba, park przy ul. Spalskiej, pow. Warszawa, MZ, ED-27; 24.08.2010; park; ziemia; JG; fot.; ID: 180006.

***Phellinus alni* (Bondartsev) Parmasto**

1. Grzebień, pow. radomszczański, LD, DE-56; 09.08.2008; sad; pień jabłoni; JN; fot., zieln. (ZBŚRiL PAN, 20/JN/19.08.10); ID: 108988.

2. Wojnowice, 1,5 km SE, pow. radomszczański, LD, DE-66; 03.08.2008; sad; żywa jabłoń i martwa grusza; JN; fot., zieln. (ZBŚRiL PAN, 19/JN/19.08.10); ID: 108351.

***Phellinus pini* (Brot.) A. Ames; R**

1. Starczanowo, 2,1 km W, pow. poznański, WP, N2000 „Biedrusko”, Nadl. Łopuchówko, BC-88; 07.09.2008; las sosnowy; sosny; BK; fot., zieln. (ZBŚRiL PAN, 6/BK/7.09.10); ID: 112978.

2. Między m. Wiórek a Rogalinek, pow. poznański, WP, BD-18; 15.07.2006; las mieszany; sosna; MW; fot., zieln. (ZBŚRiL PAN, 6/MW/2.09.10); ID: 36570.

3. Białogóra, pow. pucki, PM, rez. Białogóra, N2000 Białogóra, CA-36; 03.11.2007; las sosnowy; sosna; MWR; fot., zieln. (ZBŚRiL PAN, 5/MWR/16.11.10); ID: 83601.

4. Jodłowno, 3 km, pow. gdański, PM, CA-99; 17.10.2007; las bukowy; sosna; WM; fot., zieln. (ZBŚRiL PAN, 4/WM/16.11.10); ID: 82116.



5. Miały, 1,9 km S, pow. gnieźnieński, WP, CC-94; 10.09.2008; las mieszany; sosny; BK; fot., zieln. (ZBŚRiL PAN, 1/BK/7.09.10); ID: 113357.

6. Miały, 3,4 km S, pow. gnieźnieński, WP, CC-94; 10.09.2008; las sosnowy; sosny; BK; fot., zieln. (ZBŚRiL PAN, 3/BK/7.09.10); ID: 113368.

7. Blachownia, pow. częstochowski, SL, DE-82; 24.02.2008; las mieszany; sosna; TN; fot., zieln. (ZBŚRiL PAN, 4/TN/3.09.10); ID: 92745.

***Phleogena faginea* (Fr.) Link; E**

1. Binowo, 2,3 km NW, pow. gryfiński, ZP, SPK-PB, N2000 Wzgórza Bukowe, AB-93; 12.05.2009; buczyna pomorska; złom buka; GD; fot., zieln. (ZBŚRiL PAN, 4/GD/9.09.10); ID: 137671.

2. Szczecin, 1,8 km S od wiaduktu autostrady nad ul. Mączną, pow. Szczecin, ZP, SPK-PB, N2000 Wzgórza Bukowe, AB-93; 19.07.2009; buczyna pomorska; pień złamanego buka; GD, KK; GD; fot., zieln. (ZBŚRiL PAN, 14/GD/9.09.10); ID: 139255.

3. Binowo, 2,2 km N, pow. gryfiński, ZP, Nadl. Gryfino, leśn. Binowo, oddz. 319, SPK-PB, N2000 Wzgórza Bukowe, AB-93; 15.11.2009; buczyna pomorska; pień buka; GD; fot., zieln. (ZBŚRiL PAN, 19/GD/9.09.10); ID: 153842.

4. Binowo, 2,2 km SE, pow. gryfiński, ZP, SPK-PB, N2000 Wzgórza Bukowe, AB-94; 28.11.2009; buczyna; złom buka; GD; fot., zieln. (ZBŚRiL PAN, 19/GD/8.09.10); ID: 155594.

5. Kołowo, 1,3 km SE, pow. gryfiński, ZP, SPK-PB, N2000 Wzgórza Bukowe, AB-94; 02.01.2010; buczyna pomorska; pień buka; GD; fot., zieln. (ZBŚRiL PAN, 1/GD/10.09.10); ID: 157177.

6. Gdańsk-Oliwa, Dolina Radości, pow. Gdańsk, PM, TPK, CA-89; 20.06.2009; las mieszany; złom buka; MWR; fot., zieln. (ZBŚRiL PAN, 16/MWR/16.11.10); ID: 135603.

7. Olchowiec, g. Baranie, pow. krośnieński, PK, MPN, N2000 Beskid Niski, FG-31; 16.10.2010;

las bukowy; leżący buk; AH; fot., zieln. (ZBŚRiL PAN, 17/AH/11.11.10); ID: 178414.

***Pholiota astragalina* (Fr.) Singer**

1. Rożny, 2 km SE, pow. radomszczański, LD, DE-45; 04.09.2009; las sosnowo-bukowy; pniak sosny; JN; fot., zieln. (ZBŚRiL PAN, 8/JN/20.12.10); ID: 143991.

2. Stobiecko Szlacheckie, 1,5 km N, pow. radomszczański, LD, DE-45; 04.09.2009; las sosnowy; przy pniaku sosny; JN; fot., zieln. (ZBŚRiL PAN, 7/JN/20.12.10); ID: 143996.

3. Żaby, 1,5 km W, pow. radomszczański, LD, DE-45; 29.10.2009; las sosnowy; szczątki pniaka sosny; JN; fot., zieln. (ZBŚRiL PAN, 1/JN/21.12.10); ID: 151152.

4. Ruda, 1 km SW, pow. radomszczański, LD, DE-46; 26.09.2010.09.26; las sosnowy; pniak sosny; JN; fot., zieln. (ZBŚRiL PAN, 14/JN/13.12.10); ID: 175633.

5. Kijów, 1,7 km SW, pow. częstochowski, SL, DE-54; 12.10.2010; las mieszany; pniak sosny; JN; fot., zieln. (ZBŚRiL PAN, 11/JN/10.12.10); ID: 178772.

6. Radomsko-Stobiecko Miejskie, 1,5 km S, pow. radomszczański, LD, DE-55; 10.09.2009; las sosnowo-świerkowy; szczątki pniaka; JN; fot., zieln. (ZBŚRiL PAN, 9/JN/20.12.10); ID: 145067.

7. Stobiecko Miejskie, 2 km S od skrzyżowania dróg krajowych 1 i 42, pow. radomszczański, LD, DE-55; 10.10.2010; las mieszany; pniak sosny; JN; fot., zieln. (ZBŚRiL PAN, 8/JN/10.12.10); ID: 178136.

8. Lipie, 0,7 km E, pow. radomszczański, LD, DE-55; 25.09.2009; las mieszany; fragment drzewa; JN; zieln. (ZBŚRiL PAN, 11/JN/20.12.10); ID: 147321.

9. Grzebień, 1,3 km S, pow. radomszczański, LD, DE-56; 24.09.2010; las sosnowy; pniaki sosny; JN; fot., zieln. (ZBŚRiL PAN, 10/JN/13.12.10); ID: 175900.

10. Klekowiec, 1,7 km NE, pow. radomszczański, LD, DE-56; 19.09.2010; las sosnowy; pniaki sosny; JN; fot., zieln. (ZBŚRiL PAN, 15/JN/13.12.10); ID: 177227.

11. Teklinów, 1,5 km N, pow. częstochowski, SL, DE-65; 11.09.2010; las mieszany; pniaki sosny; JN; fot., zieln. (ZBŚRiL PAN, 9/JN/13.12.10); ID: 177197.
12. Bukienka, 0,8 km NW, pow. radomszczański, LD, DE-57; 13.09.2010; las mieszany; pniak sosny; JN; fot., zieln. (ZBŚRiL PAN, 5/JN/9.12.10); ID: 178771.
13. Garnek, 2,5 km E, pow. częstochowski, SL, DE-76; 19.09.2009; bór sosnowy; fragment pnia sosnowego; JN; fot., zieln. (ZBŚRiL PAN, 10/JN/20.12.10); ID: 146808.
14. Budzów, 1,1 km NW, pow. radomszczański, LD, DE-78; 08.09.2010; las liściasty; podstawa pniaka sosny; JN; fot., zieln. (ZBŚRiL PAN, 13/JN/13.12.10); ID: 173057.

***Phylloporus rhodoxanthus* (Schwein.) Bres.; Ch, R**

1. Gdańsk-Oliwa, Dolina Zielona, pow. Gdańsk, PM, TPK, DA-80; 08.08.2010; las mieszany; ziemia; MWR; fot., zieln. (ZBŚRiL PAN, 5/MWR/5.11.10); ID: 169918.
2. Kleszczewo, pow. starogardzki, PM, rez. Dolina Kłodawy, CB-09; 21.08.2010; grąd; ziemia; MWR; fot.; ID: 171297.
3. Kraków-Tyniec, pow. Kraków, MP, DF-68; 18.08.2010; las liściasty; ziemia; WCz; fot.; ID: 170707.
4. Jasienica, pow. myślenicki, MP, DF-98; 01.08.2010; las mieszany; ziemia; WCz; fot.; ID: 170365.
5. Okolice m. Czarnorzeki, pow. krośnieński, PK, C-SPK, FF-93; 07.07.2007; las sosnowo-bukowy; ziemia; AH; fot., zieln. (ZBŚRiL PAN, 2/AH/6.09.10); ID: 70688.
6. Zydranowa, pow. krośnieński, PK, JPK, N2000 Beskid Niski, FG-32; 24.09.2006; las mieszany; ziemia; AH; fot., zieln. (ZBŚRiL PAN, 4/AH/6.09.10); ID: 45766.

***Pleurotus calyptratus* (Lindblad ex Fr.) Sacc.; E**

1. Rez. Góra Chełmo, pow. radomszczański, LD, DE-58, 01.05.2010; las liściasty; martwa osika; JN; fot., zieln. (ZBŚRiL PAN, 6/

JN/14.06.10); ID: 165483.

2. Borki, pow. radomszczański, LD, DE-65; 11.05.2010; skraju lasu sosnowego; martwa osika; JN; fot., zieln. (ZBŚRiL PAN, 1/JN/14.06.10); ID: 165484.
3. Ogrodniczki, 1,5 km E, pow. białostocki, PD, N2000 Puszcza Knyszyńska i Ostoja Knyszyńska, GC-01; 21.04.2010; las mieszany; martwa topola; MG; fot., zieln. (ZBŚRiL PAN, 3/MG/24.09.10); ID: 164559.
4. Ogrodniczki, 0,7 km E, pow. białostocki, PD, GC-01; 01.05.2010; skraj lasu iglastego; gałązka topoli; MG; fot., zieln. (ZBŚRiL PAN, 8/MG/24.09.10); ID: 164650.

***Pleurotus pulmonarius* (Fr.) Quél.; V**

1. Kępa Redłowska; pow. Gdynia, PM, DA-70; 05.09.2009; plaża; buk; MP; HS; fot., zieln. (ZBŚRiL PAN, 11/HS/2.09.10); ID: 148405.

***Plicatura crispa* (Pers.) Rea; R**

1. Rez. Ostrzycki Las, pow. kartuski, PM, KPK, N2000 Uroczyska Pojezierza Kaszubskiego, CB-07; 06.09.2009; las mieszany; gałęzie; MiWR; MWR; fot., zieln. (ZBŚRiL PAN, 9/MWR/16.11.10); ID: 144102.
2. Gdańsk-Oliwa, pow. Gdańsk, PM, leśn. Matemblewo, TPK, DA-80; 31.01.2008; las mieszany; gałęzie buka; MWR; GD; fot., zieln. (ZBŚRiL PAN, 7/MWR/16.11.10); ID: 90963.
3. Olchowiec, g. Baranie, pow. krośnieński, PK, MPN, N2000 Beskid Niski, FG-31; 16.10.2010; las bukowy; gałęzie; AH; fot., zieln. (ZBŚRiL PAN, 5/AH/12.11.10); ID: 178390.

***Pluteus leoninus* (Schaeff.) P. Kumm.**

1. Gdańsk-Oliwa, pow. Gdańsk, PM, leśn. Matemblewo, TPK, CA-89; 02.08.2009; las mieszany; pień; MWR; fot., zieln. (ZBŚRiL PAN, 6/MWR/16.11.10); ID: 139340.
2. Gdańsk-Oliwa, pow. Gdańsk, PM, leśn. Matemblewo, odz.122, TPK, CA-89; 29.08.2009; las mieszany; drewno buka; MWR; fot., zieln. (ZBŚRiL PAN, 14/MWR/9.12.10); ID: 142982.
3. Dziemiany, pow. kościerski, PM, N2000



Fot. 16. Fałdówka kędzierzawa *Plicatura crispa*, ID: 178390. Fot. Anna Hreczka  
Fot. 16. *Plicatura crispa*, ID: 178390. Photo Anna Hreczka

Bory Tucholskie, CB-24; 14.08.2010; las mieszany; szczątki drewna; MiWR; fot., zieln. (ZBŚRiL PAN, 8/MWR/9.12.10); ID: 170558.

4. Ładzice, 0,8 km N, pow. radomszczański, LD, DE-55; 20.07.2009; las mieszany; kawałek gałązki; JN; fot., zieln. (ZBŚRiL PAN, 3/JN/20.12.10); ID: 138814.

5. Bobry, 1,5 km W, pow. radomszczański, LD, DE-55; 13.09.2009; las liściasty; resztki pniaka; JN; fot., zieln. (ZBŚRiL PAN, 1/JN/20.12.10); ID: 144995.

6. Bobry, 1 km W, pow. radomszczański, LD, DE-55; 13.09.2009; przydroże; stara sterka chrustu; JN; fot., zieln. (ZBŚRiL PAN, 2/JN/20.12.10); ID: 144996.



Fot. 17. Drobnoluszcak żółtawy *Pluteus leoninus*, ID: 144996. Fot. Jacek Nowicki  
Fot. 17. *Pluteus leoninus*, ID: 144996. Photo Jacek Nowicki

### *Pluteus petasatus* (Fr.) Gillet; R

1. Wola Blakowa, 1 km S, pow. radomszczański, LD, DE-45; 30.10.2009; przydroże; pniak topoli; JN; fot., zieln. (ZBŚRiL PAN, 15/JN/21.12.10); ID: 151154.

2. Rożny, 0,5 km SW, pow. radomszczański, LD, DE-45; 03.08.2010; przydroże; pniak topoli; JN; fot., zieln. (ZBŚRiL PAN, 13/JN/21.12.10); ID: 169872.

3. Malutkie, pow. radomszczański, LD, DE-45; 03.08.2010; przydroże; pniaki topoli; JN; fot., zieln. (ZBŚRiL PAN, 14/JN/21.12.10); ID: 169873.

4. Wąglin, pow. radomszczański, LD, DE-46; 16.10.2008; przydroże; pniaki; JN; fot., zieln. (ZBŚRiL PAN, 1/JN/22.12.10); ID: 118415.

5. Klizin, 0,9 km W, pow. radomszczański, LD, DE-47; 25.08.2010; sterka bel słomy; słoma; JN; fot., zieln. (ZBŚRiL PAN, 11/JN/8.12.10); ID: 171686.

6. Widawka, 0,4 km N, pow. radomszczański, LD, DE-47; 16.10.2008; przydroże; pniaki topoli(?); JN; fot., zieln. (ZBŚRiL PAN, 3/JN/22.12.10); ID: 118410.

7. Chaba Klizińska, pow. radomszczański, LD, DE-47; 16.10.2008; przydroże; pniak; JN; fot., zieln. (ZBŚRiL PAN, 10/JN/21.12.10); ID: 118412.

8. Radziechowice I, 1,5 km S, pow. radomszczański, LD, DE-55; 10.10.2008; przydroże; pniak; JN; fot., zieln. (ZBŚRiL PAN, 2/JN/22.12.10); ID: 117842.

9. Wola Jedlińska, pow. radomszczański, LD, DE-55; 11.11.2008 i 21.11.2010; przydroże; pniak topoli(?); JN; fot., zieln. (ZBŚRiL PAN, 12/JN/21.12.10 i 11/JN/21.12.10); ID: 121472 i 179660.

### *Pluteus umbrosus* (Pers.) P. Kumm.

1. Rez. Jar Rzeki Raduni, pow. kartuski, PM, CA-98; 11.09.2010; łąg; martwa brzoza; MWR; PCh; fot., zieln. (ZBŚRiL PAN, 18/MWR/9.12.10); ID: 173972.

**Porostereum spadiceum** (Pers.) Hjortstam & Ryvar den; **R**

1. Bobry, 1,5 km S, pow. radomszczański, LD, DE-65; 29.11.2009; grupa przydrożnych drzew w lesie; sucha robinia; JN; TŚ; fot., zieln. (ZBŚRiL PAN, 13/JN/17.12.10); ID: 155078.

**Porphyrellus porphyrosporus** (Fr.) Gilbert; **R**

1. Gdańsk-Oliwa, Rynarzewo, ul. Spacerowa, pow. Gdańsk, PM, TPK, CA-89; 09.08.2010; las świerkowy; ziemia; MWR; fot., zieln. (ZBŚRiL PAN, 8/MWR/8.11.10); ID: 169920.

2. Babica, pow. wadowicki, MP, DF-86; 01.08.2010; las jodłowy; ziemia; GM; fot., zieln. (ZBŚRiL PAN, 13/GM/3.09.10); ID: 169222.

3. Wola Jasienicka, pow. brzozowski, LD, C-SPK, FF-93; 17.09.2006; las bukowy; ziemia; AH; fot., zieln. (ZBŚRiL PAN, 9/AH/6.09.10); ID: 43953.

4. Między Tylawą a Daliową; pow. krośnieński, PK, JPK, N2000 Beskid Niski, FG-22; 19.09.2010; las bukowo-jodłowy; ziemia; AH; fot., zieln. (ZBŚRiL PAN, 8/AH/11.11.10); ID: 175920.

**Psathyrella fulvescens** (Romagn.) M.M. Moser ex A.H. Sm. **var. brevicystis** Kits van Wav.; **BwCL**

1. Rokitnica, 3 km SW, pow. świebodziński, LB, AD-28; 25.11.2006; aleja dębowa; ściółka; TŚ; fot., zieln. (TŚ, 631); ID: 168557.

**Psathyrella spadicea** (Schaeff.) Singer

1. Wilkowo, 4 km N, pow. świebodziński, LB, AD-18; 19.11.2006; las mieszany; nasada pnia brzozy; TŚ; fot., zieln. (TŚ, 611); ID: 168418.

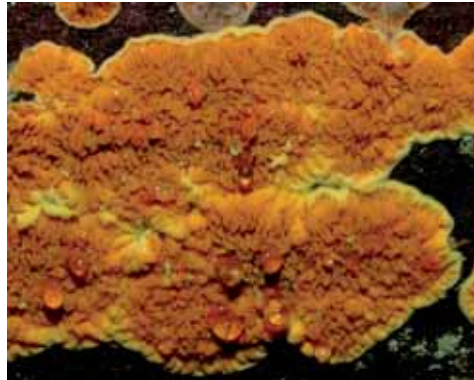
2. Brodowe, 1 km S, pow. radomszczański, LB, DE-55; 21.09.2008; las sosnowy; pień żywej brzozy; JN; TŚ; fot., zieln. (ZBŚRiL PAN, 17/JN/21.12.10); ID: 124869.

**Pseudocraterellus sinuosus**

1. Piątkowa – Krasów, pow. nowosądecki, MP, EG-15; 04.09.2005; skraj lasu mieszanego; ziemia; SP; zieln. (050904-255 herb. Pintscher); ID: 26866.

**Pseudomerulius aureus** (Fr.) Jülich; **R**

1. Semidarżno, około 2 km SE, pow. gryficki, ZP, rez. Mszar koło Semidarżna, Nadl. Gryfice, oddz. 116, AB-19; 30.11.2009; bór bagieny; murszejące kłody sosnowe; GD; fot., zieln. (ZBŚRiL PAN, 12/GD/8.09.10); ID: 155606.



Fot. 18. Stroczniczek złotawy *Pseudomerulius aureus*, ID: 155606. Fot. Grażyna Domian

Fot. 18. *Pseudomerulius aureus*, ID: 155606. Photo Grażyna Domian

2. Trawice, pow. kościerski, PM, N2000 Bory Tucholskie, CB-24; 12.09.2009; las mieszany; kawałki drewna; MiWR; MWR; fot., zieln. (ZBŚRiL PAN, 11/MWR/9.12.10); ID: 145340.

3. Wierzonka, 2 km NE, pow. poznański, WP, Nadl. Babki, leśn. Mechowo, oddz. 210, CC-90; 10.09.2010; las sosnowy; pień sosny; BK; AH; fot., zieln. (ZBŚRiL PAN, 2/BK/8.12.10); ID: 173257.

4. Łękawa, 1 km S, pow. bełchatowski, LD, DE-35; 31.08.2009; bór sosnowy; fragmenty pni sosny; JN; fot., zieln. (ZBŚRiL PAN, 11/JN/19.08.10); ID: 143371.

5. Stobiecko Szlacheckie, 1,5 km N, pow. radomszczański, LD, DE-45; 04.09.2009 i 05.09.2010; las sosnowy; gałąź sosnowa; JN; fot., zieln. (ZBŚRiL PAN, 12/JN/19.08.10); ID: 143993 i 178755.

6. Wąglin, 1,5 km N, pow. radomszczański, LD, DE-47; 14.08.2010; las mieszany; gałąź sosny; JN; fot., zieln. (ZBŚRiL PAN, 1/JN/24.09.10); ID: 170275.

7. Widawka, 1,5 km NW, pow. radomszczań-  
ski, LD, DE-47; 29.10.2010; las sosnowy; frag-  
ment pnia sosny; JN; fot., zieln. (ZBŚRiL PAN,  
9/JN/10.12.10); ID: 178752.

8. Kijów, 1 km S, pow. częstochowski, SL, DE-  
54; 20.09.2010; las mieszany; fragment ga-  
łęzi sosny; JN; fot., zieln. (ZBŚRiL PAN, 12/  
JN/13.12.10); ID: 175150.

9. Łęg, 2 km N, pow. częstochowski, SL, DE-55;  
12.08.2009; las mieszany; pień i gałąź sosny;  
JN; fot., zieln. (ZBŚRiL PAN, 18/JN/19.08.10);  
ID: 141590.

10. Bobry, 0,7 km S, pow. radomszczań-  
ski, LD, DE-55; 30.08.2009; las mieszany; gałąź  
sosny; JN; fot., zieln. (ZBŚRiL PAN, 14/JN/19.08.10);  
ID: 143397.

11. Radziechowice I, 2 km S, pow. radomsz-  
czański, LD, DE-55; 17.09.2010; las sosnowy;  
gałąź sosny; JN; fot., zieln. (ZBŚRiL PAN, 14/  
JN/8.12.10); 178766.

12. Klekowiec, 1 km E, pow. radomszczań-  
ski, LD, DE-56; 30.08.2009; las sosnowo-bukowy;  
gałęzie sosny; JN; fot., zieln. (ZBŚRiL PAN, 17/  
JN/19.08.10); ID: 143354.

13. L. Strzałków, 0,3 km S, pow. radomszczań-  
ski, LD, DE-56; 02.10.2010; las mieszany; ga-  
łąź sosny; JN; fot., zieln. (ZBŚRiL PAN, 12/  
JN/8.12.10); ID: 178767.

14. Wola Rożkowa, 1,2 km NW, pow. radomsz-  
czański, LD, DE-57; 07.09.2009; las mieszany;  
gałąź sosny; JN; fot., zieln. (ZBŚRiL PAN, 13/  
JN/19.08.10); ID: 145111.

15. Pratkowice, 1,5 km S, pow. radomszczań-  
ski, LD, DE-58; 19.11.2010; las sosnowo-brzo-  
zowy; gałęzie sosnowe; JN; zieln. (ZBŚRiL  
PAN, 6/JN/10.12.10); ID: 179673.

16. Teklinów, 1,3 km N, pow. częstochow-  
ski, SL, DE-65; 30.08.2009; las sosnowy; ga-  
łąź sosny; JN; fot., zieln. (ZBŚRiL PAN, 15/  
JN/19.08.10); ID: 143402.

17. Pieńki Szczepockie, 1,5 km SW, pow. czę-  
stochowski, SL, DE-65; 13.09.2009; bór sosno-  
wy; gałąź sosny; JN; fot., zieln. (ZBŚRiL PAN,  
16/JN/19.08.10); ID: 145005.

***Psilocybe montana* (Pers.) Kumm.; R**

1. Świebodzin, pow. świebodziński, LB, AD-19;  
15.11.2006; zbiorowisko ze związku *Pohlio-Callu-  
nion*; ziemia; TŚ; fot., zieln. (TŚ, 587); ID: 168411.

***Psilocybe rugosoannulata* (Farlow ex Mur-  
rill) Noordel. (= *Stropharia rugosoannulata*  
(Farl.) ex Murrill)**

1. Radomsko-Martelicha, pow. radomszczań-  
ski, LD, DE-56; 29.08.2010; zdrzewienie  
(drzewa liściaste); sterta trocin; JN; fot., zieln.  
(ZBŚRiL PAN, 15/JN/28.12.10); ID: 174684.



Fot. 19. Łysiczka trocinowa *Psilocybe rugosoan-  
nulata*, ID: 174684. Fot. Jacek Nowicki  
Fot. 19. *Psilocybe rugosoannulata*, ID: 174684.  
Photo Jacek Nowicki

2. Józefów, 1 km W, pow. radomszczań-  
ski, LD, DE-55; 26.05.2010; pole; ziemia; JN; fot., zieln.  
(ZBŚRiL PAN, 16/JN/28.12.10); ID: 166102.

3. Zagórze, 0,3 km S, pow. radomszczań-  
ski, LD, DE-66; 29.05.2010; pole uprawne; ziemia; JN; fot.,  
zieln. (ZBŚRiL PAN, 17/JN/28.12.10); ID: 166107.

***Psilocybe squamosa* (Pers.) P.D. Orton (= *Stropharia squamosa* (Pers.) Quél.); I**

1. Kołowo, 1,8 km NW, pow. gryfiński, ZP,  
SPK-PB, N2000 Wzgórza Bukowe, AB-94;  
21.10.2006; buczyna; ściółka; GD; fot., zieln.  
(ZBŚRiL PAN, 1/GD/30.08.08); ID: 47594.

***Psilocybe subviscida* (Peck.) C. H. Kauffm.  
var. *velata* Noordel.; I**

1. Przełazy, 3 km S, pow. świebodziński, LB,

AD-18, 12.05.2010; łąka ze związku *Calthion*; ziemia i resztki roślin; TŚ; fot., zieln. (TŚ, 22/2010); ID: 168268.

2. Lubrza, 0,5 km N, pow. świebodziński, LB, AD-18; 18.05.2005; łąka *Carici-Agrostietum*; ziemia; TŚ; zieln. (TŚ H. 178); ID: 22016.

***Pycnoporellus fulgens* (Fr.) Donk; V**

1. Przyjezierze, brzeg rzeki Wieprzy, pow. słupski, PM, BB-09; 09.08.2009; las mieszany; kłoda; JaG; JG; fot., zieln. (ZBŚRiL PAN, 23/JG/29.03.10); ID: 160677.

2. Gdańsk-Złota Karczma, pow. Gdańsk, PM, TPK, DA-80; 09.10.2008; las mieszany; kłoda drzewa liściastego(?); MWR; fot., zieln. (ZBŚRiL PAN, 17/MWR/9.12.10); ID: 117881.

3. Gdańsk-Oliwa, Dolina Zielona, pow. Gdańsk, PM, TPK, DA-80; 16.08.2009; las mieszany; sosna; MWR; fot., zieln. (ZBŚRiL PAN, 7/MWR/9.12.10); ID: 141406.

4. Wola Niżna, pow. krośnieński, PK, N2000 Beskid Niski, FG-33; 15.08.2010; las jodłowo-bukowy; pień jodły(?); AH; fot., zieln. (ZBŚRiL PAN, 2/AH/12.11.10); ID: 171620.

5. Wola Niżna, pow. krośnieński, PK, N2000 Beskid Niski, FG-33; 09.10.2010; las jodłowo-bukowy; kłoda jodły; AH; fot., zieln. (ZBŚRiL PAN, 26/AH/11.11.10); ID: 177962.

***Pycnopus cinnabarinus* (Jacq.) P. Karst.; R**

1. Lipusz, pow. kościerski, PM, N2000 Bory Tucholskie, CB-15; 27.10.2007; las sosnowy; gałęzie brzozy; MiWR; MWR; fot., zieln. (ZBŚRiL PAN, 8/MWR/10.11.10); ID: 82750.

2. Podnóże g. Groń Jana Pawła II, pow. wadowicki, MP, PKBM, DF-96; 16.08.2006; polana; drewno buka; PCh; fot., zieln. (ZBŚRiL PAN, 31/PC/3.07.08); ID: 38655.

3. Rez. Cisy w Serednicy, pow. leski, PK, FG-28; 25.08.2006; las mieszany; drewno wierzby; PCh; fot., zieln. (ZBŚRiL PAN, 36/PC/3.07.08); ID: 40334.

***Ramaria eumorpha* (P. Karst.) Corner**

1. Wilkowo, 3 km NW, pow. świebodziński, LB,

AD-18; 12.09.2008; młodnik sosnowy; ściółka; TŚ; zieln. (TŚ, 1036); ID: 168270.

***Ramaria myceliosa* (Peck) Corner; BwCL**

1. Świebodzin, pow. świebodziński, LB, AD-19; 07.11.2006; las mieszany; ściółka; TŚ; zieln. (TŚ, 553); ID: 168386.

***Resupinatus trichotis* (Pers.) Singer**

1. Szczecin, 0,8 km SE od węzła autostrady przy ul. Morwowej, pow. Szczecin, ZP, SPK-PB, N2000 Wzgórza Bukowe, AB-83; 26.12.2009; buczyna pomorska; złom buka; GD; fot., zieln. (ZBŚRiL PAN, 5/GD/10.09.10); ID: 156909.

2. Szczecin, 1,7 km S od wiaduktu autostrady nad przedłużeniem ul. Mącznej, pow. Szczecin, ZP, SPK-PB, N2000 Wzgórza Bukowe, AB-93; 19.07.2009; buczyna pomorska; pień buka; KK; GD; fot., zieln. (ZBŚRiL PAN, 9/GD/9.09.10); ID: 139314.

3. Stare Czarnowo, 1,3 km W, pow. gryfiński, ZP, AB-94; 13.04.2009; zadrzewienie przy brzegu oczka wodnego; gałąź; GD; fot., zieln. (ZBŚRiL PAN, 15/GD/8.09.10); ID: 130368.

4. Malutkie, 1,3 km S, pow. radomszczański, LD, DE-45; 13.03.2010; granica lasu mieszanego i drągownicy sosnowej; gałąź dębu; JN; fot., zieln. (ZBŚRiL PAN, 7/JN/28.12.10); ID: 162083.

5. Ruda, 0,5 km NE, pow. radomszczański, LD, DE-46; 06.11.2010; kępa leszczyn w lesie sosnowym; fragmenty gałęzi leszczyn; JN; fot., zieln. (ZBŚRiL PAN, 9/JN/28.12.10); ID: 179499.

6. Wola Wiewiecka, 2 km S, pow. pajęczański, LD, DE-54; 21.11.2010; kępa zarośli (drzewa liściaste); pęd krzaczastej wierzby; JN; fot., zieln. (ZBŚRiL PAN, 6/JN/28.12.10); ID: 179672.

7. Łęg, 2 km NE, pow. częstochowski, SL, DE-55; 12.08.2009; las sosnowy; gałąź kruszyny(?); JN; fot., zieln. (ZBŚRiL PAN, 3/JN/28.12.10); ID: 142783.

8. Między Stobieckiem Miejskim a Wymysłówkiem, pow. radomszczański, LD, DE-55; 20.02.2010; las mieszany; gałąź grabu; JN;

fol., zieln. (ZBŚRiL PAN, 11/JN/28.12.10); ID: 160891.

9. Łęg, 1,5 km N, pow. radomszczański, LD, DE-55; 10.10.2008 i 11.11.2010; podmokły fragment lasu – brzozy i sosny; martwe gałęzie krzewów liściastych; JN; fot., zieln. (ZBŚRiL PAN, 12/JN/28.12.10); ID: 120067 i 179478.

10. Włynice, pow. radomszczański, LD, DE-66; 08.02.2010; zadrzewienia na granicy wsi i lasu; wierzba; JN; zieln. (ZBŚRiL PAN, 10/JN/28.12.10); ID: 159760.

**Rhodocybe gemina** (Paulet) Kuyper & Noordel.; **BwCL**

1. Pyskowice, pow. gliwicki, SL, CF-39; 20.06.2006; przydroże z klonami jesionolistnymi; ziemia; JK; fot., zieln. (ZBŚRiL PAN, 15/JK/1.07.08); ID: 35198.

**Ripartites tricholoma** (Alb. & Schwein.) P. Karst.

1. Między Tylawą a Daliową, pow. krośnieński, PK, JPK, N2000 Beskid Niski, FG-22; 19.09.2010; skraj lasu; ściółka; AH; fot., zieln. (ZBŚRiL PAN, 18/AH/11.11.10); ID: 175935.

**Russula amoenolens** Romagn.; **R**

1. Pszczew, 6 km SE, pow. międzyrzecki, LB, PPK, BC-91; 27.09.2009; las mieszany; ziemia; TŚ; fot., zieln. (TŚ, 68/2009); ID: 167475.

**Russula badia** Quél.

1. Pszczew, 7 km SE, pow. międzyrzecki, LB, PPK, BC-91; 27.09.2009; świeży bór sosnowy; ziemia; TŚ; fot., zieln. (TŚ, 67/2009); ID: 167476.

**Russula pectinatoides** Peck

1. Tuliszków, pow. turecki, WP, CD-48; 11.10.2009; park miejski; ziemia; TŚ; fot., zieln. (TŚ, 163/2009); ID: 167484.

**Russula romellii** Maire; **BwCL**

1. Mostki, 3 km S, pow. świebodziński, LB, AD-18; 10.09.2008; las liściasty; ziemia; TŚ; fot., zieln. (TŚ, 1038); ID: 167486.

**Sarcodon imbricatus** (L.) P. Karst.; **Ch, V**

1. Lipnica Wielka, pow. nowotarski, MP, DG-26; 14.08.2010; las jodłowo-świerkowy; ziemia; WCz; fot.; ID: 170381.

**Sarcodon squamosus** (Schaeff.) Quél.; **Ch**

1. Zielona Góra, osiedle Leśne, 0,5 km NW, pow. Zielona Góra, LB, AD-48; 06.10.2010 i 17.10.2010; monokultura sosnowa; ziemia; RO; fot.; ID: 179946.

2. Tuszkowy, pow. kościerski, PM, N2000 Bory Tucholskie, CB-15; 29.09.2010; las sosnowy; ziemia; MWR; fot.; ID: 176826.

3. Gašno, pow. gostyński, MZ, DD-06; 28.11.2009; las sosnowy; ziemia; AS; AK; fot.; ID: 154879.

**Serpula himantoides** (Fr.) P. Karst.; **R**

1. Kołowo, 1,6 km NW, pow. gryfiński, ZP, SPK-PB, N2000 Wzgórza Bukowe, AB-94; 21.10.2006; drzewostan modrzewiowy z domieszką pojedynczych sosen i buków; drewno modrzewia; GD; fot., zieln. (ZBŚRiL PAN, 2/GD/30.08.08); ID: 47598.

**Sparassis crispa** (Wulfen) Fr.; **Ch, R**

1. Bolesławiec, pow. bolesławiecki, DS, AE-29; 08.09.2010; drzewostan iglasty; pień; DN; fot.; ID: 172919.

2. Między L. Łopuchówko a osadą Głębocek, pow. poznański, WP, PKPZ, BC-79; 27.08.2006.08.27; las mieszany; pień sosny; MW; fot., zieln. (ZBŚRiL PAN, 3/MW/2.09.10); ID: 39757.

3. Uchorowo, 0,5 km S, pow. poznański, WP, Nadl. Łopuchówko, leśn. Uchorowo, oddz. 206, BC-79; 03.10.2010; las mieszany; nasada sosny; BK; fot.; ID: 180812.

4. Suchy Las, ok. 1,5 km E, pow. poznański, WP, Nadl. Łopuchówko, leśn. Morasko, BC-98; 29.09.2010; las mieszany; nasada sosny; BK; fot.; ID: 180813.

5. Poznań-Nowa Wieś Dolna, pow. Poznań, WP, BC-99; 09.09.2010; las mieszany; nasada sosny; BK; fot.; ID: 173081.

6. Sopot, pow. Sopot, PM, rez. Zajęcie Wzgórze, TPK, CA-79; 15.08.2010; las mieszany; korzenie sosny; MWR; fot.; ID: 171263.
7. Gdańsk-Oliwa, Dolina Samborowo, pow. Gdańsk, PM, TPK, CA-89; 16.08.2009; las mieszany; korzenie sosen; MWR; fot.; ID: 141394.
8. Lipusz, pow. kościerski, PM, N2000 Bory Tucholskie, CB-14; 28.08.2010; las mieszany; korzenie sosny; MWR; fot.; ID: 171897.
9. Kalisz, pow. kościerski, PM, N2000 Bory Tucholskie, CB-24; 20.08.2006; las mieszany; korzenie sosny; MWR; fot., zieln. (ZBŚRiL PAN, 22/MWR/3.07.08); ID: 38836.
10. Kalisz, pow. kościerski, PM, N2000 Bory Tucholskie, CB-24; 20.08.2006; las mieszany; korzenie sosny; MWR; fot., zieln. (ZBŚRiL PAN, 23/MWR/3.07.08); ID: 38844.
11. Kalisz, pow. kościerski, PM, N2000 Bory Tucholskie, CB-24; 20.08.2006; las mieszany; korzenie modrzewia, sosny lub daglezi; MWR; fot., zieln. (ZBŚRiL PAN, 24/MWR/3.07.08); ID: 38846.
12. Śluza, pow. kościerski, PM, N2000 Bory Tucholskie, CB-24; 16.09.2006; las sosnowy; karpka sosny; MWR; fot.; ID: 43376.
13. Dziemiany, pow. kościerski, PM, N2000 Bory Tucholskie, CB-24; 29.08.2010; las mieszany; korzenie sosny i daglezi; MWR; fot.; ID: 171905.
14. Borsztal, pow. kościerski, PM, N2000 Bory Tucholskie, CB-24; 12.09.2010; las sosnowy; korzenie sosen; MWR; fot.; ID: 174604.
15. Trawice, pow. kościerski, PM, N2000 Bory Tucholskie, CB-24; 12.09.2010; las sosnowy; korzenie sosny; MWR; fot.; ID: 174606.
16. Ocypel, pow. starogardzki, PM, N2000 Bory Tucholskie, CB-48; 24.09.2010; las sosnowy; korzenie sosen; MWR; fot.; ID: 176810.
17. Chociński Młyn, pow. chojnicki, PM, CB-42; 21.09.2010; las sosnowy; pozornie na ziemi; GM; fot.; ID: 176401.
18. Łochowice około 1,0 i 1,2 km W, pow. bydgoski, KP, CC-25; 19.09.2010 i 25.09.2010; las sosnowy; podstawa pnia sosny; BR, BWa; BR; fot.; ID: 175032 i 176698.
19. Bożacin 1 km E, pow. żniński, KP, Nadl. Gołębki, leśn. Mięcierzyn, oddz. 181, CC-73; 25.08.2010; las mieszany; podstawa sosny; BK; fot.; ID: 171511.
20. Wierzonka, 2 km NE, pow. poznański, WP, Nadl. Babki, leśn. Mechowo, oddz. 210, CC-90; 10.09.2010; las mieszany; podstawa sosny; BK; fot.; ID: 173256.
21. Goranin, około 1,3 km NW, pow. gnieźnieński, WP, N2000 „Grądy w Czerniejewie”, Nadl. Czerniejewo, leśn. Linery, oddz. 59, CC-92; 30.08.2010; las mieszany; podstawa sosny; BK; fot.; ID: 172001.
22. Sokołowo, około 2,5 km NE, pow. gnieźnieński, WP, PoPK, Nadl. Gniezno, leśn. Stary Dwór, granica oddziałów 11 i 12, CC-95; 08.08.2010; las mieszany; podstawa sosny; BK; fot.; ID: 169680.
23. Sokołowo, 3,4 km E, pow. gnieźnieński, WP, N2000 „Pojezierze Gnieźnieńskie”, PoPK, Nadl. Gniezno, leśn. Skorzęcin, oddz. 40, CC-95; 05.09.2010; las mieszany; podstawa sosen; BK; fot.; ID: 172661.
24. Stara Kaźmierka, pow. pleszewski, WP, CD-45; 26.09.2010; bór świeży; pozornie na ziemi; DŻ, PŻ; PŻ; fot.; ID: 179722.
25. Józefina, około 0,7 km W, pow. pleszewski, WP, CD-64; 28.09.2008; las mieszany; przy pniaku sosny; PKo; PŻ; fot.; ID: 165293.
26. Grabowno Wielkie, 2,7 km S od stacji kolejowej, pow. oleśnicki, DS, CE-21; 04.09.2010; las sosnowy; nasada pnia; AKi; fot.; ID: 177706.
27. Grabowno Wielkie, 1,8 km S od stacji kolejowej, pow. oleśnicki, DS, CE-21; 11.09.2010; las sosnowy; nasada pnia; AKi; fot.; ID: 177707.
28. Krajanka, 0,8 km SW, pow. wieruszowski, LD, Nadl. Przedborów, leśn. Koziołek, oddz. 233, CE-37; 11.09.2010; las sosnowy; przy pniu sosny; PŻ; fot.; ID: 173866.
29. Jaworek, 0,1-0,2 km S, pow. wieruszowski, LD, Nadl. Przedborów, leśn. Koziołek, oddz. 247, CE-37; 13.09.2010; las mieszany; przy pniu sosny; PŻ; fot.; ID: 173868 i 173870 i 173873.
30. Żdźary, 0,7 km SE, pow. wieruszowski, LD, Nadl. Przedborów, leśn. Koziołek, oddz. 248,



CE-37; 17.10.2010; las sosnowo-bukowy; przy pniu sosny; PZ; fot.; ID: 178182.

31. Żdźary, 1,0 km SW, pow. wieruszowski, LD, Nadl. Przedborów, leśn. Koziołek, oddz. 249, CE-37; 03.10.2010; młody zagajnik mieszany; przy pniaku sosny; PZ; fot.; ID: 177471.

32. Żdźary, 0,25 i 0,4 km NE, pow. wieruszowski, LD, Nadl. Przedborów, leśn. Koziołek, oddz. 250, CE-37; 05.09.2010; las sosnowo-świerkowy; przy sośnie; PZ; fot.; ID: 172959 i 172960.

33. Żdźary, 0,6 km N, pow. wieruszowski, LD, Nadl. Przedborów, leśn. Koziołek, oddz. 251, CE-37; 05.09.2010; las sosnowy; ziemia (w pobliżu sosny i świerka); PZ; fot.; ID: 172956.

34. Żdźary, 0,9 – 1,0 km SE, pow. wieruszowski, LD, Nadl. Przedborów, leśn. Koziołek, oddz. 251, CE-37; 13.09.2010 i 18.09.2010; las sosnowy; przy pniu sosny; PZ; fot.; ID: 173877.

35. Żdźary, 0,6 km S, pow. wieruszowski, LD, Nadl. Przedborów, leśn. Koziołek, oddz. 251, CE-37; 13.09.2010; las sosnowy; przy pniu sosny; PZ; fot.; ID: 173878.

36. Żdźary, 0,8 – 1,0 km S, pow. wieruszowski, LD, Nadl. Przedborów, leśn. Koziołek, oddz. 252, CE-37; 15.09.2010; las sosnowy; przy pniu sosny; PZ; fot.; ID: 174198 i 174199 i 175346.

37. Żdźary, 0,3 km SW, pow. wieruszowski, LD, Nadl. Przedborów, leśn. Koziołek, oddz. 257, CE-37; 05.10.2010; las sosnowy; ziemia (przy pniu sosny?); PZ; fot.; ID: 177472.

38. Kamionka, 0,1 km W, pow. wieruszowski, LD, Nadl. Przedborów, leśn. Koziołek, oddz. 257, CE-37; 05.10.2010; las sosnowy; ziemia (przy pniu sosny?); PZ; fot.; ID: 177473.

39. Żdźary, 0,8 km SW, pow. wieruszowski, LD, CE-37; 13.09.2010; las sosnowy; przy pniu sosny; PZ; fot.; ID: 173876.

40. Gdynia, Polanka Redłowska, pow. Gdynia, PM, DA-70; 22.08.2009; las mieszany; korzenie sosny; MP; fot.; ID: 160249.

41. Gdańsk-Oliwa, Dolina Zajęcza, pow. Gdańsk, PM, TPK, DA-80; 05.09.2010; las mieszany; korzenie sosen; MWR; fot.; ID: 172633.

42. Gdańsk-Oliwa, Dolina Zielona, pow.

Gdańsk, PM, TPK, DA-80; 16.08.2009; las mieszany; korzenie sosny; MWR; fot.; ID: 141411.

43. Borowa, 1,5 km NE, pow. radomszczański, LD, DE-35; 05.10.2008; las liściasty; korzenie młodego dębu(?), resztki pniaków sosny(?); JN; fot.; ID: 120130.

44. Kletnia, 1,2 i 1,5 km S, pow. radomszczański, LD, DE-46; 12.09.2010 i 15.11.2010; skraj lasu mieszanego; pniak sosny; JN; fot.; ID: 175160 i 179692.

45. Paciorkowizna, około 0,7 km N, pow. radomszczański, LD, DE-46; 26.09.2010; las sosnowy; podstawy sosen; JN; fot.; ID: 175636.

46. Brodowe, 1,3 km W, pow. radomszczański, LD, DE-55; 03.09.2010; las sosnowy; pozornie na ziemi; JN; fot.; ID: 180303.

47. Szczepocice Prywatne, pow. radomszczański, LD, DE-55; 25.09.2010; las sosnowy; przy pniu sosny; JN; fot.; ID: 180792.

48. Warszawa-Powsin, pow. Warszawa, MZ, ED-37; 06.09.2010; las mieszany; korzenie sosen; ASa; fot.; ID: 178051.

49. Okolice Rząbca, pow. włoszczowski, SK, EE-70; 18.09.2010; las sosnowy; korzenie wyciętej sosny; WCz; fot.; ID: 175083.

50. Kobielnik, 0,3 km N, pow. myślenicki, EF-90; 29.08.2007; las mieszany; przy pniaku sosny; MGm; fot.; ID: 77625.

#### ***Strobilomyces strobilaceus* (Scop.) Berk.; Ch, R**

1. Krajenka, około 4,5 km SE, pow. złotowski, WP, BC-09; 01.09.2010; las dębowy; ziemia; AKo; fot.; ID: 178887.

2. Rumia, Dolina Zagórskiej Strugi, pow. wejherowski, PM, TPK, CA-68; 05.09.2010; las mieszany; ziemia; MWR; fot.; ID: 172642.

3. Koleczkowski Młyn, pow. wejherowski, PM, CA-78; 16.08.2010; las mieszany; ziemia; MiWR; fot.; ID: 171267.

4. Gdańsk-Oliwa, ul. Spacerowa, pow. Gdańsk, PM, CA-89; 11.08.2010; las świerkowy; ziemia; MiWR; fot.; ID: 170111.

5. Gdańsk-Oliwa, Dolina Radości, pow. Gdańsk, PM, TPK, CA-89; 14.09.2010; las mieszany; ziemia; MWR; fot.; ID: 174597.

6. Kleszczewo, rez. Dolina Kłodawy, pow. starogardzki, pomorskie, CB-09; 21.08.2010; las miesznany; ziemia; MWR; fot.; ID: 171291.
7. Krajenka, około 5 km E, pow. złotowski, WP, CC-00; 18.09.2010; las dębowy; ziemia; AKo; fot.; ID: 179428.
8. Gdańsk-Oliwa, Dolina Zielona, pow. Gdańsk, PM, TPK, DA-80; 16.08.2009; las mieszany; ziemia; MWR; fot.; ID: 141405.
9. Jagodnik, pow. elbląski, WM, DB-06; 07.09.2010; las bukowy; ziemia; WCh; fot.; ID: 173062.
10. Babica, pow. wadowicki, MP, DF-86; 07.08.2010; las jodłowy; ziemia; GM; fot.; ID: 169703.

***Suillus aeruginascens* (Opat.) Snell. (= *Suillus viscidus* (L.) Roussel)**

1. Poznań, Park Cytadela, pow. Poznań, WP, BD-08; 15.06.2006; park; ziemia; MW; AK; fot., zieln. (ZBŚRiL PAN, 2/MW/2.09.10); ID: 34682.

***Thelephora caryophyllea* (Schaeff.) Fr.; V**

1. Kalisz, pow. kościerski, PM, N2000 Bory Tucholskie, CB-25; 14.08.2010; zadrzewienie brzozone; ziemia; MWR; fot., zieln. (ZBŚRiL PAN, 13/MWR/14.12.10); ID: 170556.
2. Ocypl, pow. starogardzki, PM, N2000 Bory Tucholskie, CB-48; 23.09.2010; las sosnowy; ziemia; MWR; fot., zieln. (ZBŚRiL PAN, 14/MWR/14.12.10); ID: 176817.
3. Czyżów, 1 km E, W zbocze g. Kamieńsk, pow. radomszczański, LD, DE-35; 19.10.2009; las sosnowy; ziemia; JN; fot., zieln. (ZBŚRiL PAN, 3/JN/19.08.10); ID: 154222.
4. Czyżów, 1 km W, pow. bełchatowski, LD, DE-35; 26.07.2009 i 04.09.2010; JN; fot., zieln. (ZBŚRiL PAN, 2/JN/19.08.10); ID: 138830 i 180547.
5. Grabostów, 0,6 km W, pow. piotrkowski, LD; DE-36; 27.06.2010; las sosnowy; ziemia; JN; fot., zieln. (ZBŚRiL PAN, 2/JN/23.09.10); ID: 170711.
6. Żaby, 0,5 km NW, pow. radomszczański, LD, DE-45; 31.08.2009 i 04.09.2010; przydroże

w lesie; ziemia; JN; fot., zieln. (ZBŚRiL PAN, 1/JN/19.08.10); ID: 143356 i 180545.

7. Pudzików, 1 km S, pow. radomszczański, LD, DE-46; 27.06.2010; przydroże w lesie; ziemia; JN; fot., zieln. (ZBŚRiL PAN, 5/JN/24.09.10); ID: 170710.
8. Radziechowice I, 1,5 km S, pow. radomszczański, LD, DE-55; 12.08.2009; przydroże w lesie; ziemia; JN; fot., zieln. (ZBŚRiL PAN, 4/JN/19.08.10); ID: 143026.
9. Brodowe, 1 km NW, pow. radomszczański, LD, DE-55; 17.10.2009; skraj lasu sosnowego; ziemia; JN; fot., zieln. (ZBŚRiL PAN, 18/JN/1.09.10); ID: 149908.
10. Teklinów, 1,7 km N, pow. częstochowski, SL, DE-65; 12.06.2010; las sosnowy; ziemia; JN; fot., zieln. (ZBŚRiL PAN, 15/JN/1.09.10); ID: 167130.
11. Kozie Pole, 0,3 km SW, pow. radomszczański, LD, DE-68; 16.06.2010; las sosnowy; ziemia; JN; fot., zieln. (ZBŚRiL PAN, 14/JN/1.09.10); ID: 167120.

***Tremella foliacea* Pers.; I**

1. Semidarżno, około 2 km SE, pow. gryficki, ZP, rez. Mszar koło Semidarżna, Nadl. Gryfice, oddz. 118, AB-19; 30.11.2009; las miesznany; odziomek dębu; GD; fot., zieln. (ZBŚRiL PAN, 6/GD/9.09.10); ID: 155600.
2. Dobropole Gryfińskie, 2,2 km NE, pow. gryfiński, ZP, SPK-PB, N2000 Wzgórza Bukowe, AB-94; 31.12.2009; buczyna pomorska; gałąź buka; GD; fot., zieln. (ZBŚRiL PAN, 6/GD/10.09.10); ID: 156919.
3. Warzenko, pow. kartuski, PM, CA-88; 21.11.2009; grąd; drewno leszczyny; MWR; fot., zieln. (ZBŚRiL PAN, 1/MWR/9.11.10); ID: 153486.
4. Gdańsk-Oliwa, Dolina Czystej Wody, pow. Gdańsk, PM, CA-89; 14.03.2009; opuszczone sady; gałęzie jabłoni; MWR; fot., zieln. (ZBŚRiL PAN, 10/MWR/10.11.10); ID: 126667.
5. Gdańsk-Oliwa, Dolina Czystej Wody, pow. Gdańsk, PM, CA-89; 14.03.2009; zarośla; drewno leszczyny; MWR; fot., zieln. (ZBŚRiL PAN, 19/MWR/10.11.10); ID: 126668.

6. Glinicz, pow. kartuski, PM, CA-98; 02.12.2006; las mieszany; drewno; MWR; fot., zieln. (ZBŚRiL PAN, 21/MWR/9.11.10 i 4/MWR/11.11.10); ID: 50614 i 50615.
7. Babi Dół, pow. kartuski, PM, CA-98; 12.07.2007; las mieszany; drewno; MWR; fot., zieln. (ZBŚRiL PAN, 17/MWR/9.11.10); ID: 71328.
8. Szymbark, pow. kartuski, PM, N2000 Uroczyska Pojezierza Kaszubskiego, CB-07; 02.12.2006; las mieszany; gałęzie buka(?); MWR; fot., zieln. (ZBŚRiL PAN, 12/MWR/14.12.10); ID: 50617.
9. Lipusz, pow. kościerski, PM, N2000 Bory Tucholskie, CB-15; 27.10.2007; las sosnowy; gałęzie brzozy; MiWR; MWR; fot., zieln. (ZBŚRiL PAN, 8/MWR/14.12.10); ID: 82746.
10. Gdańsk-Oliwa, Dolina Samborowo, pow. Gdańsk, PM, TPK, DA-80; 13.08.2008; las mieszany; gałęzie brzozy; MWR; fot., zieln. (ZBŚRiL PAN, 5/MWR/14.12.10); ID: 109242.
11. Gdańsk-Oliwa, ul. Abrahama, pow. Gdańsk, PM, TPK, DA-80; 11.03.2009 i 10.12.2009; skraj lasu; martwa leszczyna; MWR; fot., zieln. (ZBŚRiL PAN, 5/MWR/9.11.10); ID: 126410 i 155637.
12. Gdańsk-Oliwa, ul. Michałowskiego, pow. Gdańsk, PM, TPK, DA-80; 24.05.2009; las mieszany; gałąź leszczyny; MWR; fot., zieln. (ZBŚRiL PAN, 2/MWR/14.12.10); ID: 132248.
13. Gdańsk-Oliwa, Dolina Zielona, pow. Gdańsk, PM, TPK, DA-80; 20.08.2009; grąd; drewno olszy(?); MWR; fot., zieln. (ZBŚRiL PAN, 7/MWR/8.11.10); ID: 142859.
14. Gdańsk-Oliwa, okolice ul. Michałowskiego, pow. Gdańsk, PM, TPK, DA-80; 17.11.2009; las mieszany; drewno leszczyny; MWR; fot., zieln. (ZBŚRiL PAN, 3/MWR/9.11.10); ID: 153477.
15. Brodowe, 2 km SW, pow. radomszczańskie, LD, DE-55; 12.08.2009; skraj lasu mieszanego; olsza; JN; fot., zieln. (ZBŚRiL PAN, 6/JN/19.08.10); ID: 141588.
16. Klekowiec, 1 km NE, pow. radomszczańskie, LD, DE-56, 29.11.2009; granica lasu i śródleśnych łąk; wierzbka i olsza; JN; fot., zieln. (ZBŚRiL PAN, 7/JN/19.08.10); ID: 155079.
17. Supraśl, około 2 km SW, pow. białostoc-ki, PD, N2000 Puszcza Knyszyńska i Ostoja Knyszyńska, GC-01; 22.11.2009; las mieszany; gałąź leszczyny; MG; fot., zieln. (ZBŚRiL PAN, 13/MG/19.04.10); ID: 155632.
- Tremella globospora*** D.A. Reid; **E**  
1. Radomsko-Stobiecko Miejskie, 1,5 km S, pow. radomszczański, LD, DE-55; 07.06.2009; las sosnowy; drewno dębu; JN; fot., zieln. (ZBŚRiL PAN, 4/JN/15.12.10); ID: 155889.
- Tremiscus helvelloides*** (DC.) Donk; **Ch, R**  
1. Okolice Trzciany, pow. krośnieński, PK, N2000 Beskid Niski, FG-22; 19.09.2010; śródleśna droga; ziemia; AH; fot.; ID: 175943.
- Trichaptum biforme*** (Fr.) Ryvarden; **R**  
1. Jamno, 2 km N, pow. częstochowski, SL, DE-64; 18.04.2010; zarośla; czeremcha(?); JN; fot., zieln. (ZBŚRiL PAN, 19/JN/15.12.10); ID: 163773.
- Trichaster melanocephalus*** Czern.; **Ch, E**  
1. Rez. Las Mariański, pow. bydgoski, KP, NPK, CC-27; 28.07.2009 i 08.05.2010; grąd; ziemia; BR, BWa; AK; fot.; ID: 165692.
- Tricholoma acerbum*** (Bull.) Vent.; **E**  
1. Łągów, 1 km SW, pow. świebodziński, LB, ŁPK, AD-07; 19.10.2009; las liściasty; ziemia; TŚ; fot., zieln. (TŚ, 88/2009); ID: 167490.
- Tricholoma atosquamosum*** (Chevall.) Sacc. **var. atosquamosum**  
1. Łągów, 1 km SW, pow. świebodziński, LB, ŁPK, AD-07; 19.10.2009; las liściasty; ziemia; TŚ; fot., zieln. (TŚ, 87/2009); ID: 167495.
- Tricholoma cingulatum*** (Almfeldt) Jacobasch  
1. Świebodzin, pow. świebodziński, LB, AD-19; 09.11.2006; skraj lasu mieszanego; ziemia; TŚ; fot., zieln. (TŚ, 564); ID: 168389.
- Tricholoma columbetta*** (Fr.) P. Kumm.; **R**  
1. Wola Rożkowa, 1,5 km NW, pow. radomsz-

czański, LD, DE-57; 13.09.2010; las mieszany; ziemia; JN; fot., zieln. (ZBŚRiL PAN, 1/JN/29.10.10); ID: 175904.

***Tricholoma equestre* (L.) P. Kumm. var. *populinum* Mort. Chr. & Noordel.; BwCL**

1. Warszawa-Powsin, pow. Warszawa, MZ, ED-37; 13.10.2010; skraj lasu mieszanego; ziemia; ASa; fot., zieln. (ZBŚRiL PAN, 10/AS/11.11.10); ID: 178054.

***Tricholoma populinum* J.E. Lange; V**

1. Warszawa-Wilanów, pow. Warszawa, MZ, ED-37; 22.09.2009; zadrzewienie (drzewa liściaste); ziemia; ASa; TŚ; fot., zieln. (ZBŚRiL PAN, 13/AS/11.11.10); ID: 178058.

***Tricholomopsis decora* (Fr.) Singer; R**

1. Bliżyn, pow. skarżyski, SK, N2000 Lasy Suchedniowskie, SOPK, EE-55; 15.09.2009; las mieszany; pnie i kłody; KKo; fot., zieln. (ZBŚRiL PAN, 5/KK/3.09.10); ID: 146980.

2. Rez. Cisy w Serednicy, pow. leski, PK, FG-28; 23.08.2006; las jodłowy; drewno jodły; PCh; SP; fot., zieln. (ZBŚRiL PAN, 35/PC/3.07.08); ID: 40327.

***Tulostoma brumale* Pers.; Ch, R**

1. G. Kamieński, pow. bełchatowski, LD, DE-35; 19.10.2009; przydroże; ziemia; JN; fot., zieln. (ZBŚRiL PAN, 1/JN/15.12.10); ID: 151244.

***Tulostoma fimbriatum* Fr.; Ch, V**

1. Poznań, ul. Wojska Polskiego, pow. Poznań, WP, BD-08; 23.11.2010; trawnik; ziemia; BK; PCh; fot.; ID: 179793.

2. Gdańsk-Brętowo, pow. Gdańsk, PM, DA-80; 24.10.2009; łąka; ziemia; MWR; AK; fot., zieln. (ZBŚRiL PAN, 7/MWR/14.12.10); ID: 150490.

3. Ogrodniczki, 0,5 km E, pow. białostocki, PD, N2000 Puszcza Knyszyńska i Ostoja Knyszyńska, GC-01; 21.03.2010; wyrobisko poźwirowe; ziemia; MG; AK; fot.; ID: 163137.

4. Ogrodniczki, 1 km E, pow. białostocki, PD, N2000 Puszcza Knyszyńska i Ostoja Knyszyń-

ska, GC-01; 21.03.2010; pobocze leśnej drogi; ziemia; MG; AK; fot.; ID: 163139.

5. Ogrodniczki, 2 km NE, pow. białostocki, PD, N2000 Puszcza Knyszyńska i Ostoja Knyszyńska, GC-01; 04.04.2010; pobocze leśnej drogi; ziemia; MG; fot.; ID: 163144.

***Volvariella bombycina* (Schaeff.) Singer; R**

1. Poznań, Lasek Gołęciński, pow. Poznań, WP, BD-08; 16.09.2010; drzewostan sosnowy; pień klonu; BK; fot., zieln. (ZBŚRiL PAN, 11/BK/7.12.10); ID: 174510.

2. Między m. Wilkowice i Krzycko Wielkie, pow. leszczyński, WP, BD-55; 22.08.2006; las mieszany; pniak brzozy; MW; fot., zieln. (ZBŚRiL PAN, 5/MW/2.09.10); ID: 39227.

3. Kalisz, pow. kościański, PM, N2000 Bory Tucholskie, CB-24; 29.07.2010; las brzozy; pniak brzozy; MWR; fot., zieln. (ZBŚRiL PAN, 3/MWR/5.11.10); ID: 169318.

4. Lubochnia, pow. gnieźnieński, WP, CC-94; 29.06.2006; przydroże; wierzba; MW; fot., zieln. (ZBŚRiL PAN, 1/MW/2.09.10); ID: 35839.

5. Józefów, pow. radomszczański, LD, DE-47; 01.08.2009 i 02.09.2010; przydroże; klon; JN; fot., zieln. (ZBŚRiL PAN, 8/JN/19.08.10); ID: 139485 i 180278.

6. Rzejowice, 1 km NW, pow. radomszczański, LD, DE-57; 01.08.2009; przydroże; topola balsamiczna(?); JN; fot., zieln. (ZBŚRiL PAN, 10/JN/19.08.10); ID: 139489.

7. Radomsko, ul. Spacerowa, pow. radomszczański, LD, DE-56; 08.08.2009; przydroże; klon jesionolistny; JN; fot., zieln. (ZBŚRiL PAN, 9/JN/19.08.10); ID: 140097.

***Volvariella caesiotincta* P.D. Orton; BwCL**

1. Bobry, 1 km W, pow. radomszczański, LD, DE-55; 09.09.2008; las liściasty; kłoda drzewa liściastego; JN; AK; fot., zieln. (ZBŚRiL PAN, 21/JN/28.12.10); ID: 114352.

2. Teklinów, 1 km N, pow. częstochowski, SL, DE-65; 30.08.2009; las sosnowy; na ziemi(?); JN; AK; fot., zieln. (ZBŚRiL PAN, 22/JN/28.12.10); ID: 159236.



Fot. 20. *Volvariella caesiointincta*, ID: 114352. Fot. Jacek Nowicki  
Fot. 20. *Volvariella caesiointincta*, ID: 114352. Photo Jacek Nowicki

***Xerocomus parasiticus* (Bull.) Quél.; Ch, R**

1. Michałów, 1,5 km S, pow. skarżyski, SK, EE-56; 05.11.2010; bór świeży; ziemia; ASt; fot.; ID: 178959.

2. Krajenka, około 5 km E, pow. złotowski, WP, Nadl. Złotów, leśn. Leśnik Złotów, BC-09; 20.09.2008; las brzoźowy; ziemia; AKo; fot.; ID: 179345.

Potwierdzono 110 stanowisk publikowanych wcześniej (w nawiasach podano numery ID zgłoszeń): *Encoelia furfuracea* (122293, 122296, 154553, 156551), *Gyromitra gigas* (163464, 164774, 164985), *Mitrophora semi-libera* (164784, 164785), *Mitrula paludosa* (167156, 179880), *Morchella conica* (164536, 170768, 170770, 170771, 170772), *Morchella esculenta* (164277), *Sarcoscypha austriaca* (96722, 96827, 161595, 162291, 162797, 162799, 162818, 162823, 162824, 162825, 162828, 163061, 163062, 163313, 163774, 163826, 166104), *Verpa bohemica* (165482), *Verpa conica* (165481), *Amanita regalis* (179991), *Boletinus cavipes* (178842), *Cantharellus friesii* (160631), *Clavariadelphus ligula* (180005), *Cytidia salicina* (179695, 180773), *Fistulina hepatica* (166549, 171507, 171999, 172796, 174595, 178765, 180599,

180609, 180613, 180790, 180850), *Galerina paludosa* (138012), *Gastrum fimbriatum* (180763, 180809), *G. minimum* (170334), *G. rufescens* (179442, 180550, 180847), *G. striatum* (180807), *Gomphidius roseus* (174678, 180770, 180783), *Gomphus clavatus* (179892), *Gyroporus castaneus* (100882), *Gyroporus cyanescens* (141548), *Hygrophorus nemo-reus* (145113, 178839), *Hymenochaete tabacina* (141557), *Irpex fimbriatum* (165480), *Langermannia gigantea* (172000, 172797, 174600, 174603, 180601, 180851), *Lepiota aspera* (177519), *Meripilus giganteus* (171298, 171719, 180848), *Mutinus ravenelii* (141550, 179423), *Paxillus rubicundulus* (180706), *Phallus hadriani* (180853), *Phellodon tomentosus* (179989), *Phleogenia faginea* (157020, 157024), *Phylloporus rhodoxanthus* (179889), *Pleurotus calypttratus* (164777), *Pseudomerulius aureus* (136577, 178142), *Pulveroboletus lignicola* (171907), *Sarcodon squamosus* (180793), *Sparassis crispa* (172341, 176939, 180551, 180552, 180553, 180554, 180614, 180814), *Strobilomyces strobilaceus* (179881), *Suillus aeruginascens* (107059, 111404), *Thelephora caryophyllea* (138003), *Tremella foliacea* (117032, 141554), *Tulostoma fimbriatum* (180508), *Volvariella bombycina* (37140).

**Podsumowanie**

Stanowiska gatunków prezentowanych w niniejszym sprawozdaniu stanowią część zgłoszeń przyjętych do Rejestru w roku 2010, a także niektóre zgłoszenia wcześniejsze, ale pominięte w dotychczasowych sprawozdaniach. Wykaz zawiera dane o 890 stanowiskach 244 taksonów grzybów rzadkich i chronionych ze 179 kwadratów ATPOL leżących na terenie 15 województw (Tab. 1) oraz 110 ponownych obserwacji stanowisk opublikowanych we wcześniejszych sprawozdaniach. Pozostałe zgłoszenia, po sprawdzeniu poprawności oznaczeń, zostaną zaakceptowane i ujęte w kolejnych sprawozdaniach.

Tab. 1. Liczba gatunków i stanowisk w poszczególnych kategoriach zagrożenia  
 Tab. 1. Number of species and localities in threat categories

Kategoria zagrożenia Threat category	Ascomycota Liczba gatunków/liczba stanowisk Number of species/ number of localities	Basidiomycota Liczba gatunków/liczba stanowisk Number of species/ number of localities	Razem Total Liczba gatunków/liczba stanowisk Number of species/ number of localities
Ch	2/16	5/36	7/52
Ch, E	-	12/31	12/31
Ch, V	1/4	7/15	8/19
Ch, R	4/23	12/101	16/124
Ch, BwCL	-	1/2	1/2
CCh, R	-	1/9	1/9
E	1/6	15/52	16/58
V	5/10	19/77	24/87
R	5/15	54/240	59/255
I	-	4/25	4/25
BwCL*	3/3	17/18	20/21
Pozostałe**	10/17	66/190	76/207
Razem	31/94	213/796	244/890

\*BwCL – niewymienione w opracowaniach Wojewody (2003), Chmiel (2006) i Mułenki et al. (2008); \*\*przyjęte do Rejestru na podstawie małej liczby stanowisk, wymienionych w opracowaniach Wojewody (2003), Chmiel (2006) oraz Mułenki et al. (2008), a także nie podawane wcześniej z terenu Polski; nie ujęte na Czerwonej Liście (Wojewoda et al. 2006) i nie objęte ochroną gatunkową (Rozporządzenie... 2004)

\*BwCL – not recorded in Wojewoda (2003), Chmiel (2006) and Mułenka et. al (2008); \*\*approved for the Register pursuant to small number of localities listed in Wojewoda (2003), Chmiel (2006) and Mułenko et. al (2008), as well as in the unreported records from Poland; not listed in the Red List (Wojewoda et. al 2006) and not covered by species protection (Directive... 2004)

Wśród wyszczególnionych taksonów, 21 nie jest wymienionych na krytycznych listach grzybów Polski (Wojewoda 2003, Chmiel 2006, Mułenko et al. 2008). Są to 3 gatunki grzybów workowych:

– *Hypocreopsis lichenoides*, gatunek znany z literatury z roku 2002 (Stasińska 2004);

– *Peziza polaripappulata* i *P. succosella*, gatunki nowe dla fungi Polski;

oraz 18 taksonów grzybów podstawkowych:

– *Boletinus cavipes* f. *aureus*, forma niewyróżniana w Polsce (Wojewoda 2003), znana z kilku stanowisk (Kujawa i Gierczyk 2010, 2011a);

– *Calocybe obscurissima*, *Conocybe rosellata*, *Galerina perplexa*, *Leucopaxillus rhodoleucus*, *Melanoleuca rasilis* var. *leucophylloides*, *Psathyrella fulvescens* var. *brevicystis*, *Ramaria myceliosa* – taksony nowe dla fungi Polski;

– *Cantharellus amethysteus*, *Entoloma nitens*,

*Rhodocybe gemina* gatunki nieumieszczone w krytycznej liście grzybów podstawkowych (Wojewoda 2003), w ostatnich latach podawane przez kilku autorów z terenu Polski (patrz Kujawa 2012);

– *Dermoloma pseudocuneifolium*, *Lactarius scoticus* – w Polsce gatunki znane tylko z woj. lubuskiego (Ślusarczyk 2007, 2009);

– *Entoloma sordidulum* i *Russula romellii* – gatunki w Polsce znane tylko z Tatr (Ronikier i Adamčík 2009, Ronikier 2012);

– *Floccularia rickenii* – gatunek znany z 3 stanowisk w Polsce (Gierczyk et al. 2012), w tym ze stanowiska zamieszczonego w tym sprawozdaniu;

– *Tricholoma equestre* var. *populinum*, od-

miana niewyróżniana wcześniej w Polsce, znana z kilku stanowisk (patrz Kujawa 2012);

– *Volvariella caesiotincta* – gatunek w Polsce znany z Wrocławia i Wigierskiego Parku Narodowego (Halama 2009, Halama i Romański 2010).

Autorzy składają serdeczne podziękowania Wszystkim, którzy dostarczyli danych do rejestru i Wszystkim, którzy służyli pomocą w identyfikacji gatunków. Dziękujemy również właścicielowi i autorowi portalu [www.grzyby.pl](http://www.grzyby.pl), mgr. inż. Markowi Snowarskiemu, za współpracę. Pani Marlenie Michalak dziękujemy za pomoc techniczną w przygotowaniu maszynopisu. Recenzentowi dziękujemy za bardzo wnikliwe przeczytanie tekstu i cenne uwagi.

## LITERATURA

- CHMIEL M. A. 2006. Checklist of Polish larger Ascomycetes. In: MIREK Z. (Ed.) Biodiversity of Poland. Vol. 8. W. Szafer Institute of Botany, Polish Academy of Science, Kraków.
- GIERCZYK B., KOŁODZIEJCZYK K., NOWICKI J. 2012. *Floccularia rickenii* (Bohus) Wasser ex Bon w Polsce. *Przegl. Przynr.* 23, 1: 32–39.
- HALAMA M. 2009. *Volvariella caesiotincta* P.D. Orton, a new species in the mycobiota of Poland. *Acta Mycol.* 44, 1: 43–48.
- HALAMA M., ROMAŃSKI M. 2010. Grzyby makroskopijne (macromycetes). In: KRZYSZTOFIAK L. (Ed.). *Śluzowce Myxomycetes, grzyby Fungi i mszaki Bryophyta Wigierskiego Parku Narodowego. Przyroda Wigierskiego Parku Narodowego. Seria naukowa. Stowarzyszenie „Człowiek i Przyroda”*. Suwałki 2010: 87–201.
- KUJAWA A. 2005. „Rejestr gatunków grzybów chronionych i zagrożonych” – nowa forma gromadzenia danych mikologicznych pochodzących od amatorów. Podsumowanie roku 2005. *Przegl. Przynr.* 16, 3–4: 17–52.
- KUJAWA A. 2012. Grzyby makroskopijne Polski w literaturze mikologicznej. In: SNOWARSKI M. *Atlas grzybów Polski*. (<http://www.grzyby.pl/grzyby-makroskopijne-Polski-w-literaturze-mikologicznej.htm>).
- KUJAWA A., GIERCZYK B. 2007. Rejestr gatunków grzybów chronionych i zagrożonych. Część II. Wykaz gatunków przyjętych do rejestru w roku 2006. *Przegl. Przynr.* 18, 3–4: 3–70.
- KUJAWA A., GIERCZYK B. 2010. Rejestr gatunków grzybów chronionych i zagrożonych w Polsce. Część III. Wykaz gatunków przyjętych do rejestru w roku 2007. *Przegl. Przynr.* 21, 1: 8–53.
- KUJAWA A., GIERCZYK B. 2011a. Rejestr gatunków grzybów chronionych i zagrożonych w Polsce. Część IV. Wykaz gatunków przyjętych do rejestru w roku 2008. *Przegl. Przynr.* 22, 1: 17–83.
- KUJAWA A., GIERCZYK B. 2011b. Rejestr gatunków grzybów chronionych i zagrożonych

- w Polsce. Część V. Wykaz gatunków przyjętych do rejestru w roku 2009. *Przegląd Przyrodniczy* 22, 4: 16–68.
- MIREK Z. 1990. Polish herbaria. *Polish Botanical Studies. Guidebook Series 2*: 1–73.
- MUŁENKO W., MAJEWSKI T., RUSZKIEWICZ-MICHALSKA M. 2008. A Preliminary checklist of Micromycetes in Poland. In: MIREK Z. (Ed.). *Biodiversity of Poland. Vol. 9.*, W. SZAFER Institute of Botany, Polish Academy of Sciences, Kraków.
- RONIKER A. 2012. Fungi of the Sarnia Skała massif in the Tatra Mountains (Poland). *Pol. Bot. Stud.* 28: 1–293.
- RONIKIER A., ADAMČÍK S. 2009. Russulae in the Montane and Subalpine Belts of the Tatra Mountains (Western Carpathians). *Sydowia* 61, 1: 53–78.
- Rozporządzenie Ministra Środowiska z dnia 9 lipca 2004 w sprawie gatunków dziko występujących grzybów objętych ochroną. *Dz. U. Nr 168, poz. 1765.*
- STASIŃSKA M. 2004. *Hypocreopsis lichenoides* (Fungi, Ascomycetes), new to Poland. *Acta Soc. Bot. Pol.* 73, 2: 135–137.
- ŚLUSARCZYK T. 2007. Grzyby wielkoowocnikowe rezerwatu torfowiskowego „Rybojady”. *Przegląd Przyrodniczy* 18, 3–4: 71–90.
- ŚLUSARCZYK T. 2009. Rzadkie i zagrożone gatunki grzybów wielkoowocnikowych znalezione na terenie obszaru chronionego „Owczary”. *Przegląd Przyrodniczy* 20, 1–2: 11–33.
- WOJEWODA W. 2003. Checklist of Polish larger Basidiomycetes. In: MIREK Z. (Ed.) *Biodiversity of Poland. Vol. 7.* W. SZAFER Institute of Botany, Polish Academy of Sciences, Kraków.
- WOJEWODA W., ŁAWRYNOWICZ M. 2006. Czzerwona lista grzybów wielkoowocnikowych w Polsce. In: MIREK Z., ZARZYCKI K., WOJEWODA W., SZELĄG Z. (Eds.) *Red list of plants and fungi in Poland. Inst. Bot. im. W. Szafera PAN, Kraków*: 53–70.

### Summary

The sixth part of the Register of rare and protected fungi contains data on 890 localities of 244 taxa reported from 179 ATPOL squares. The data covers 15 provinces. The most interesting are reports of species which are not included in the critical lists of fungi in Poland. Some of those species are new to Poland e.g. *Peziza polaripappulata*, *P. succosella*, *Calocybe obscurissima*, *Conocybe rosellata*, *Galerina perplexa*, *Leucopaxillus rhodoleucus*, *Melanoleuca rasilis* var. *leucophylloides*, *Psathyrella fulvescens* var. *brevicystis*, *Ramaria myceliosa*. Others, known for a few years, are reported from various parts of the country. Further data has been collected on 43 species covered with strict protection and on numerous other endangered and vaguely known species.



Adresy autorów:

Anna Kujawa

Instytut Środowiska Rolniczego i Leśnego PAN

Zakład Biologii Środowiska

Stacja Badawcza w Turwi

Turew, ul. Szkolna 4, 64-000 Kościan

e-mail: [ankujawa@man.poznan.pl](mailto:ankujawa@man.poznan.pl), [annakuja@poczta.onet.pl](mailto:annakuja@poczta.onet.pl)

Błażej Gierczyk

Wydział Chemii

Uniwersytet im. Adama Mickiewicza w Poznaniu

ul. Umultowska 89b

61-614 Poznań

e-mail: [hanuman@amu.edu.pl](mailto:hanuman@amu.edu.pl)